



AJUNTAMENT DE VALÈNCIA

OFICINA D'ESTADÍSTICA



BARÒMETRE
MUNICIPAL
D'OPINIÓ
CIUTADANA

ABRIL 2024

METODOLOGÍA



FICHA TÉCNICA.

Trabajo: Ola 24 del Barómetro de Opinión Ciudadana de la ciudad de València.

Objetivos:

Conocer los hábitos deportivos y saludables de la ciudadanía. Desplazamientos a pie, bici u otro transporte sin motor por parte de la ciudadanía: días por semana y tiempo por día. Frecuencia de la práctica del deporte al tiempo libre. Actividades deportivas más practicadas. Valorar el estado anímico y de salud de la ciudadanía. Percepción de la población sobre su propia salud. Enfermedades que sufre la ciudadanía: frecuencias, síntomas y posibles causas. Tratamiento de las enfermedades. Prevención de los problemas de salud. Obtener información de las horas en el día que duerme la población. Saber cuántas veces en el día comen y el tipo de alimentos que consume. Cálculo del índice de masa corporal y la percepción que tienen sobre su cuerpo. Conocer las conductas adictivas de la población: tabaco y alcohol. Frecuencia de su consumo y edad a la cual se empieza a consumir. Conocer el tipo de atención médica que recibe la ciudadanía. Especialidades médicas más requeridas.

Universo: Población de 18 años y más empadronada en la ciudad de València.

Muestra total: 2.357 entrevistas

Distribución muestral: Aproporcional. Muestreo por cuotas controladas a nivel de distrito por sexo y edad (tres grupos). Relación con la actividad económica y nacionalidad.

Método de entrevista: Personal.

Lugar de las entrevistas: En la calle.

Pruebas del Cuestionario: enero de 2024.

Fecha de los trabajos de campo: febrero de 2023.

Horario de las entrevistas: Mañana y tarde, de lunes a viernes. Sábados por la mañana.

Rutas aleatorias: A partir de la selección aleatoria de puntos de muestreo, en un total de 320, con recorrido por todos los barrios de la ciudad.

Error teórico para la ciudad: 2,0%

Error teórico para los datos de los distritos: Máximo 10,0% (Pobles del Nord) y mínimo 8,1% (Quatre Carreres).

Factor de elevación: Se calcula en función del peso poblacional del distrito de residencia de la persona encuestada sobre el total de la ciudad.

Empresa encargada de los trabajos de campo: GFK

Coste contratación externa (IVA no incluido): 16.750,00€



Distribución muestral por distrito

El tamaño teórico muestral total de 2.350 encuestas se ha distribuido por distrito según un procedimiento en dos etapas. En una primera etapa se ha fijado un tamaño muestral para todos los distritos suficiente para que, suponiendo un muestreo aleatorio simple para cada distrito, el error muestral sea como máximo del 10%, para lo cual se necesitan 1.786 encuestas (94 encuestas por distrito). A continuación, se reparte el excedente muestral a los distritos según una afijación proporcional al número de residentes de 18 años y más del distrito, obteniendo un tamaño muestral total para cada distrito que permite la estimación con un error inferior al 10% en todos los casos. En la Tabla 1 se puede ver la distribución muestral por distrito, así como el reparto asociado a cada uno de los barrios según la población de 18 años y más residente en los mismos. Hay que tener en cuenta que estos tamaños muestrales pueden reducirse ligeramente con la supresión de los registros correspondientes a algunas personas encuestadas que brindaron poca credibilidad a las personas entrevistadoras (con valor inferior a 5 en una escala del 0 al 10).

Selección Puntos Muestrales

Para la selección de los puntos muestrales utilizados en el diseño de la red de obtención de información, se ha tenido en cuenta el tamaño muestral n estimado para cada uno de los barrios de la ciudad utilizando un reparto proporcional en la población de 18 años y más residente a partir de la muestra total calculada para el distrito, seleccionando k puntos de muestreo en el barrio según el algoritmo siguiente:

1) Si $n \leq 5$, entonces consideramos $k = 1$ único punto de muestreo donde se entrevistan a n personas que cumplan los criterios de inclusión, teniendo en cuenta las cuotas establecidas si así se han definido.

2) Si $5 < n < 18$, entonces consideramos $k = 2$ puntos de muestreo, entrevistando en cada uno de ellos a alguna persona y con un máximo de 9 personas que cumplan los criterios de inclusión según las cuotas definidas.

3) Si $n \geq 18$, entonces consideramos k como el número entero correspondiente de redondear por encima el valor $n/9$. Como en el caso 2), se entrevistarán en cada uno de ellos alguna persona con un máximo de 9 personas que cumplan los criterios de inclusión según las cuotas definidas. Si n es múltiple de 9, se seleccionan $n/9+1$ personas.

4) En los dos barrios con mayor n se selecciona una localización extra.

De esta manera se ha establecido un total de 320 localizaciones, distribuidas por todos los barrios de la ciudad. A continuación se ha hecho una selección aleatoria ponderada de direcciones utilizando como marco la población empadronada en la ciudad de València que aparece al fichero del Padrón Municipal de Habitantes a 1 de enero de 2023, con factor de ponderación de cada una de las direcciones el número de personas de 18 años y más que residen en la misma. En la Tabla 1 se muestra el número de localizaciones de muestreo asignadas para cada uno de los distritos y barrios de la ciudad.



Tabla 1. Muestra y localizaciones de muestreo propuestos.

| | Población >18 años | Muestra final | Aprox. por barrio | Direcciones padronales totales | Localizaciones de muestreo |
|---------------------------|-----------------------|------------------|-------------------------|--------------------------------------|-------------------------------|
| Total | 684.294 | 2.350 | 2.350 | 32.471 | 320 |
| 1. Ciutat Vella | 24.888 | 115 | 115 | | 16 |
| 1.1. la Seu | 2.743 | | 13 | 318 | 2 |
| 1.2. la Xerea | 3.428 | | 16 | 331 | 2 |
| 1.3. el Carne | 6.008 | | 28 | 559 | 4 |
| 1.4. el Pilar | 4.222 | | 19 | 335 | 3 |
| 1.5. el Mercat | 3.430 | | 16 | 356 | 2 |
| 1.6. Sant Francesc | 5.057 | | 23 | 368 | 3 |
| 2. l'Eixample | 36.675 | 124 | 124 | | 16 |
| 2.1. Russafa | 20.766 | | 70 | 1.188 | 9 |
| 2.2. el Pla del Remei | 5.910 | | 20 | 401 | 3 |
| 2.3. la Gran Via | 9.999 | | 34 | 495 | 4 |
| 3. Extramurs | 41.974 | 129 | 129 | | 17 |
| 3.1. el Botànic | 5.679 | | 17 | 388 | 2 |
| 3.2. la Roqueta | 4.107 | | 13 | 326 | 2 |
| 3.3. la Petxina | 12.685 | | 39 | 534 | 5 |
| 3.4. Arrancapins | 19.503 | | 60 | 750 | 8 |
| 4. Campanar | 32.596 | 121 | 121 | | 15 |
| 4.1. Campanar | 9.899 | | 37 | 458 | 5 |
| 4.2. les Tendetes | 4.673 | | 17 | 187 | 2 |
| 4.3. el Calvari | 4.325 | | 16 | 93 | 2 |
| 4.4. Sant Pau | 13.699 | | 51 | 184 | 6 |
| 5. la Saïdia | 40.675 | 128 | 128 | | 17 |
| 5.1. Marxalenes | 9.406 | | 30 | 291 | 4 |
| 5.2. Morvedre | 8.745 | | 27 | 387 | 4 |
| 5.3. Trinitat | 6.841 | | 22 | 219 | 3 |
| 5.4. Tormos | 7.343 | | 23 | 279 | 3 |
| 5.5. Sant Antoni | 8.340 | | 26 | 267 | 3 |
| 6. el Pla del Real | 25.289 | 115 | 115 | | 15 |
| 6.1. Exposició | 5.634 | | 26 | 192 | 3 |
| 6.2. Mestalla | 12.189 | | 55 | 353 | 7 |
| 6.3. Jaume Roig | 5.201 | | 24 | 126 | 3 |
| 6.4. Ciutat Universitària | 2.265 | | 10 | 37 | 2 |
| 7. l'Olivereta | 42.379 | 129 | 129 | | 18 |
| 7.1. Nou Moles | 22.857 | | 70 | 844 | 9 |
| 7.2. Soternes | 4.169 | | 13 | 144 | 2 |



| | | | | |
|--|---------------|------------|------------|-----------|
| 7.3. Tres Forques | 8.070 | 24 | 411 | 3 |
| 7.4. la Font Santa | 2.982 | 9 | 128 | 2 |
| 7.5. la Llum | 4.301 | 13 | 99 | 2 |
| 8. Patraix | 49.920 | 135 | 135 | 19 |
| 8.1. Patraix | 20.951 | 57 | 765 | 8 |
| 8.2. Sant Isidre | 8.816 | 24 | 208 | 3 |
| 8.3. Vara de Quart | 8.812 | 24 | 163 | 3 |
| 8.4. el Safranar | 8.199 | 22 | 192 | 3 |
| 8.5. Favara | 3.142 | 8 | 160 | 2 |
| 9. Jesús | 45.109 | 132 | 132 | 17 |
| 9.1. la Raiosa | 13.401 | 39 | 541 | 5 |
| 9.2. l'Hort de Senabre | 14.625 | 43 | 516 | 5 |
| 9.3. la Creu Coberta | 5.235 | 15 | 149 | 2 |
| 9.4. Sant Marcel·lí | 8.733 | 26 | 235 | 3 |
| 9.5. Camí Real | 3.115 | 9 | 101 | 2 |
| 10. Quatre Carreres | 64.362 | 148 | 148 | 22 |
| 10.1. Montolivet | 16.569 | 38 | 653 | 5 |
| 10.2. en Corts | 10.286 | 24 | 525 | 3 |
| 10.3. Malilla | 19.433 | 45 | 408 | 6 |
| 10.4. la Fonteta de Sant Lluís | 2.601 | 6 | 180 | 2 |
| 10.5. na Rovella | 6.349 | 14 | 130 | 2 |
| 10.6. la Punta | 2.442 | 6 | 386 | 2 |
| 10.7. Ciutat de les Arts i de les Ciències | 6.682 | 15 | 94 | 2 |
| 11. Poblats Marítims | 47.521 | 134 | 134 | 18 |
| 11.1. el Grau | 8.173 | 23 | 332 | 3 |
| 11.2. el Cabanyal- el Canyamellar | 16.487 | 47 | 2.313 | 6 |
| 11.3. la Malva-rosa | 11.075 | 31 | 638 | 4 |
| 11.4. Beteró | 6.720 | 19 | 233 | 3 |
| 11.5. Natzaret | 5.066 | 14 | 559 | 2 |
| 12. Camins al Grau | 55.405 | 140 | 140 | 18 |
| 12.1. Aiora | 21.022 | 53 | 807 | 6 |
| 12.2. Albors | 7.689 | 19 | 323 | 3 |
| 12.3. la Creu del Grau | 12.585 | 32 | 311 | 4 |
| 12.4. Camí Fondo | 3.836 | 10 | 188 | 2 |
| 12.5. Penya-roja | 10.273 | 26 | 167 | 3 |
| 13. Algirós | 31.454 | 120 | 120 | 17 |
| 13.1. l'Illa Perduda | 7.312 | 28 | 221 | 4 |
| 13.2. Ciutat Jardí | 10.368 | 40 | 226 | 5 |
| 13.3. l'Amistat | 6.122 | 23 | 214 | 3 |
| 13.4. la Bega Baixa | 4.726 | 18 | 167 | 3 |
| 13.5. la Carrasca | 2.926 | 11 | 86 | 2 |
| 14. Benimaclet | 24.567 | 114 | 114 | 15 |



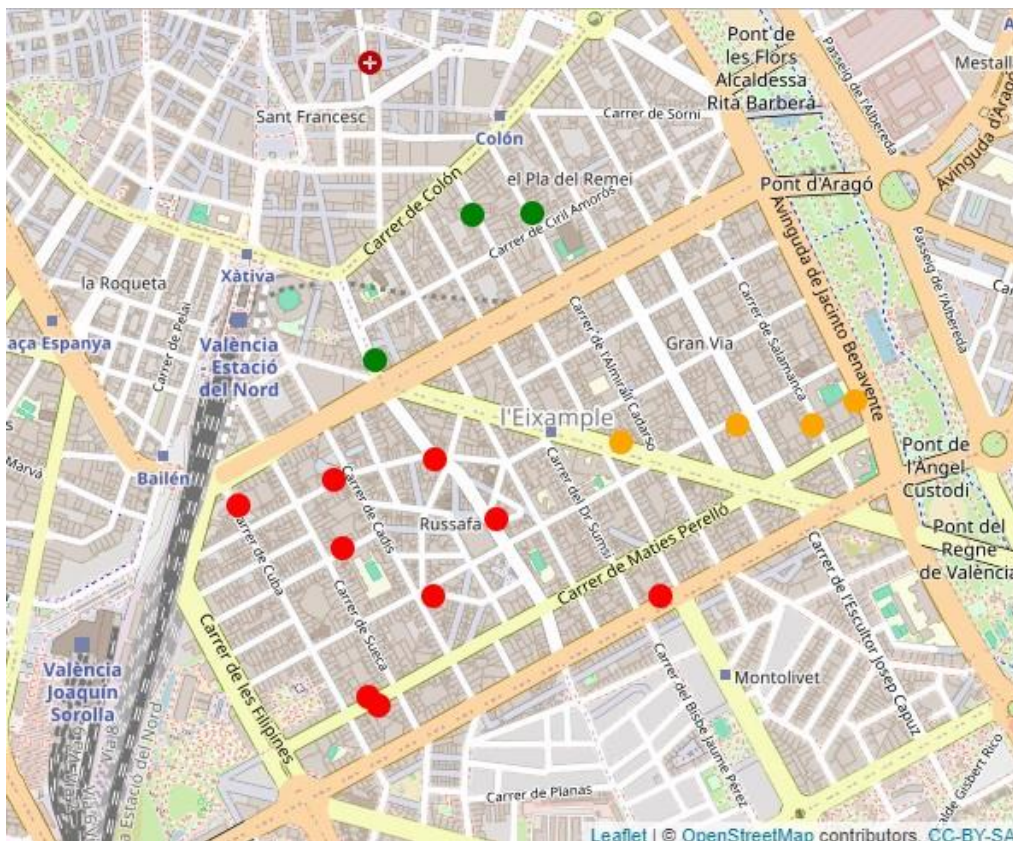
| | | | | | |
|-----------------------------|---------------|------------|------------|-------|-----------|
| 14.1. Benimaclet | 19.975 | | 93 | 1.017 | 12 |
| 14.2. Camí de Vera | 4.592 | | 21 | 110 | 3 |
| 15. Rascanya | 45.086 | 131 | 131 | | 17 |
| 15.1. Orriols | 14.203 | | 41 | 463 | 5 |
| 15.2. Torrefiel | 22.141 | | 64 | 939 | 9 |
| 15.3. Sant Llorenç | 8.742 | | 26 | 133 | 3 |
| 16. Benicalap | 40.360 | 128 | 128 | | 16 |
| 16.1. Benicalap | 35.333 | | 112 | 1.332 | 14 |
| 16.2. Ciutat Fallera | 5.027 | | 16 | 116 | 2 |
| 17. Pobles del Nord | 5.697 | 94 | 94 | | 15 |
| 17.1. Benifaraig | 839 | | 14 | 178 | 2 |
| 17.2. Poble Nou | 808 | | 13 | 151 | 2 |
| 17.3. Carpesa | 1.046 | | 17 | 239 | 2 |
| 17.4. les Cases de Bàrcena | 326 | | 6 | 68 | 2 |
| 17.5. Mauella | 48 | | 1 | 30 | 1 |
| 17.6. Massarrojos | 2.018 | | 33 | 531 | 4 |
| 17.7. Borbotó | 612 | | 10 | 157 | 2 |
| 18. Pobles de l'Oest | 12.300 | 104 | 104 | | 14 |
| 18.1. Benimàmet | 11.347 | | 96 | 1.278 | 12 |
| 18.2. Beniferri | 953 | | 8 | 115 | 2 |
| 19. Pobles del Sud | 18.037 | 109 | 109 | | 18 |
| 19.1. el Forn d'Alcedo | 1.106 | | 7 | 139 | 2 |
| 19.2. Castellar-l'Oliveral | 5.707 | | 35 | 946 | 4 |
| 19.3. Pinedo | 2.221 | | 13 | 304 | 2 |
| 19.4. el Saler | 1.563 | | 9 | 156 | 2 |
| 19.5. el Palmar | 639 | | 4 | 212 | 1 |
| 19.6. el Perellonet | 1.250 | | 8 | 295 | 2 |
| 19.7. la Torre | 4.189 | | 25 | 251 | 3 |
| 19.8. Faitanar | 1.362 | | 8 | 72 | 2 |



Distrito 2: l'Eixample

Localizaciones de muestreo: 16

| Id | Tipo Vía | Nombre Vía | Núm. | Ba |
|------|----------|--------------------|------|----|
| P017 | C/ | RUSSAFA | 56 | 21 |
| P018 | C/ | PUERTO RICO | 14 | 21 |
| P019 | C/ | DÉNIA | 30 | 21 |
| P020 | C/ | ROMEU DE CORBERA | 17 | 21 |
| P021 | AV | PERIS I VALERO | 147 | 21 |
| P022 | C/ | CENTELLES | 44 | 21 |
| P023 | C/ | CENTELLES | 41 | 21 |
| P024 | C/ | DONOSO CORTÉS | 1 | 21 |
| P025 | C/ | CUBA | 5 | 21 |
| P026 | C/ | ISABEL LA CATÒLICA | 23 | 22 |
| P027 | C/ | HERNÁN CORTÉS | 10 | 22 |
| P028 | C/ | RUSSAFA | 27 | 22 |
| P029 | AV | JACINTO BENAVENTE | 25 | 23 |
| P030 | C/ | REINA NA GERMANA | 16 | 23 |
| P031 | C/ | SALAMANCA | 52 | 23 |
| P032 | AV | REGNE DE VALÈNCIA | 39 | 23 |

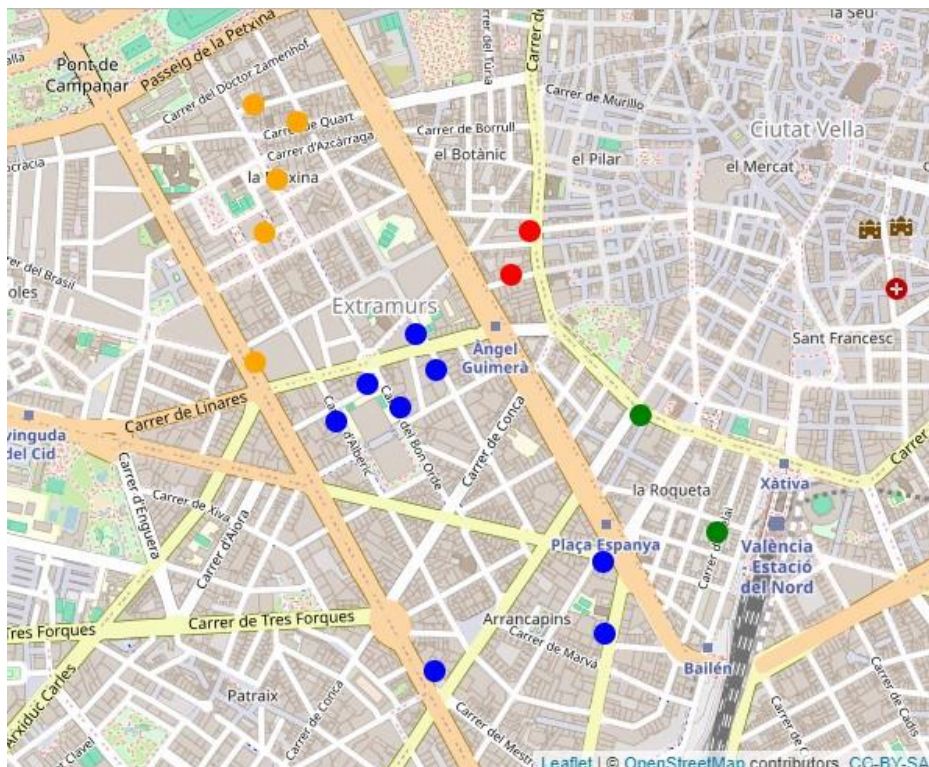




Distrito 3: Extramurs

Localizaciones de muestreo: 17

| Id | Tipo Vía | Nombre Vía | Núm. | Ba |
|------|----------|---------------------|------|----|
| P033 | C/ | GUILLEM DE CASTRO | 83 | 31 |
| P034 | C/ | MESTRE PALAU | 8 | 31 |
| P035 | C/ | PELAI | 28 | 32 |
| P036 | C/ | GUILLEM DE CASTRO | 19 | 32 |
| P037 | C/ | SANT JACINT | 26 | 33 |
| P038 | AV | PÉREZ GALDÓS | 88 | 33 |
| P039 | C/ | JOAN LLORENÇ | 9 | 33 |
| P040 | C/ | QUART | 124 | 33 |
| P041 | C/ | SANTA MARIA MICAELA | 6 | 33 |
| P042 | PL | ESPANYA | 6 | 34 |
| P043 | C/ | ALBERIC | 39 | 34 |
| P044 | AV | PÉREZ GALDÓS | 6 | 34 |
| P045 | C/ | PALLETER | 21 | 34 |
| P046 | C/ | SANT VICENT MÀRTIR | 130 | 34 |
| P047 | C/ | BON ORDE | 15 | 34 |
| P048 | C/ | HEROI ROMEU | 2 | 34 |
| P049 | C/ | PALLETER | 33 | 34 |

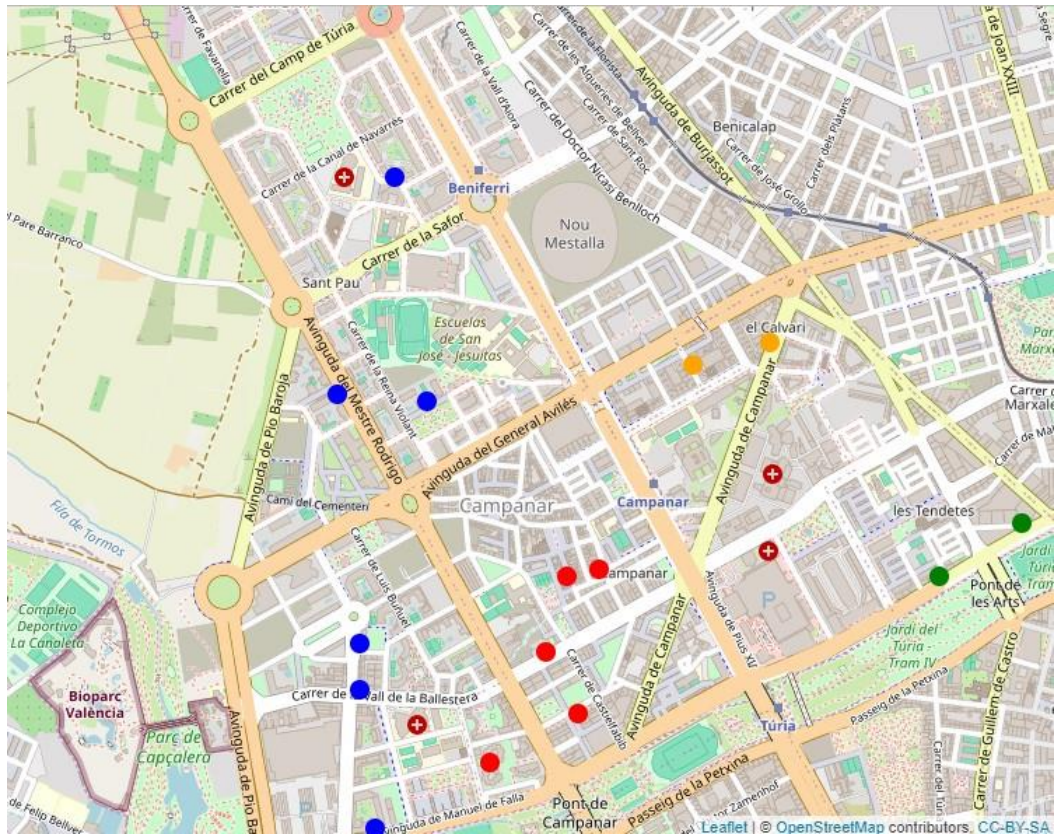




Distrito 4: Campanar

Localizaciones de muestreo: 15

| Id | Tipo Vía | Nombre Vía | Núm. | Ba |
|------|----------|-------------------------|------|----|
| P051 | C/ | VALL DE LA BALLESTERA | 32 | 41 |
| P052 | C/ | MARE DE DÉU DE CAMPANAR | 6 | 41 |
| P053 | C/ | RASCANYA | 20 | 41 |
| P054 | C/ | MARQUÉS DE SANT JOAN | 19 | 41 |
| P055 | C/ | EDUARD SOLER I PÉREZ | 10 | 41 |
| P056 | C/ | VALL DE LAGUAR | 2 | 42 |
| P057 | AV | MENÉNDEZ PIDAL | 6 | 42 |
| P058 | AV | CAMPANAR | 18 | 43 |
| P059 | C/ | MIGUEL SERVET | 8 | 43 |
| P060 | C/ | VALL DE LA BALLESTERA | 54 | 44 |
| P061 | C/ | TENOR GARCÍA ROMERO | 8 | 44 |
| P062 | AV | MESTRE RODRIGO (MÚSIC) | 105 | 44 |
| P063 | AV | MANUEL DE FALLA | 12 | 44 |
| P064 | C/ | MARINA ALTA | 4 | 44 |
| P065 | C/ | HERNÁNDEZ LÁZARO | 34 | 44 |

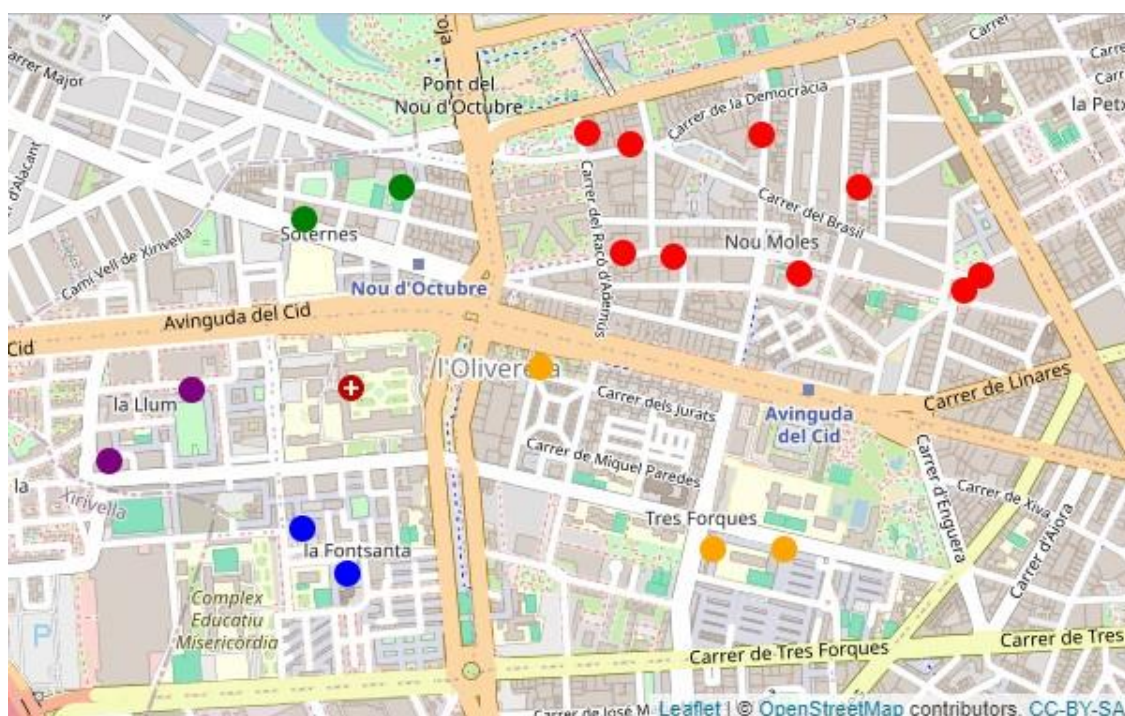




Distrito 7: l'Olivereta

Localizaciones de muestreo: 18

| Id | Tipo Vía | Nombre Vía | Núm. | Ba |
|------|----------|---------------------------|------|----|
| P099 | C/ | RACÓ D'ADEMÚS | 3 | 71 |
| P100 | PL | ARTUR PIERA | 1 | 71 |
| P101 | C/ | VINT-I-CINC D'ABRIL | 1 | 71 |
| P102 | C/ | DOCTOR SEMPERE | 3 | 71 |
| P103 | C/ | TORRES | 14 | 71 |
| P104 | C/ | LLUÍS LAMARCA | 15 | 71 |
| P105 | C/ | DEMOCRÀCIA | 66 | 71 |
| P106 | C/ | LLUÍS LAMARCA | 44 | 71 |
| P107 | C/ | CARTAGENA | 7 | 71 |
| P108 | C/ | ALCÀSSER | 46 | 72 |
| P109 | PL | SAINETISTA ARNICHES | 4 | 72 |
| P110 | C/ | JURATS | 20 | 73 |
| P111 | C/ | PRESEN SÁEZ DE DESCATLLAR | 2 | 73 |
| P112 | C/ | CINE | 10 | 73 |
| P113 | PL | MÚRCIA | 7 | 74 |
| P114 | C/ | ESCULTOR SALZILLO | 14 | 74 |
| P115 | C/ | QUART DE LES VALLS | 11 | 75 |
| P116 | C/ | JOSEP MARIA BAYARRI | 5 | 75 |

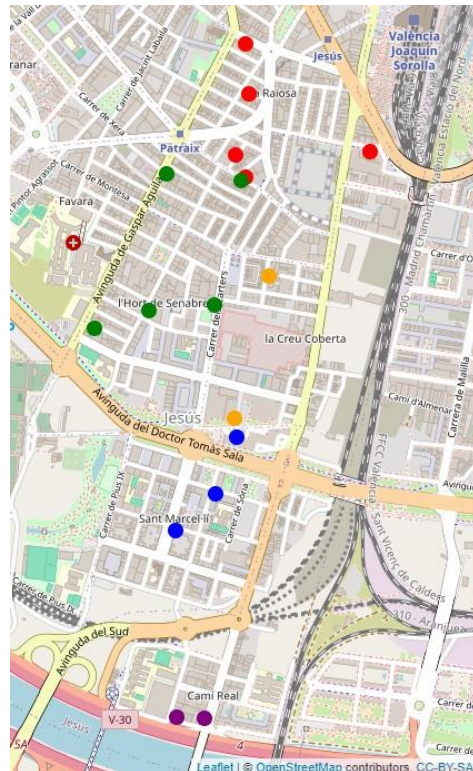




Distrito 9: Jesús

Localizaciones de muestreo: 17

| Id | Tipo Vía | Nombre Vía | Núm. | Ba |
|------|----------|----------------------|------|----|
| P136 | C/ | MILLARS | 8 | 91 |
| P137 | C/ | AGUSTÍ SALES | 10 | 91 |
| P138 | C/ | JERONI MUNYÓS | 6 | 91 |
| P139 | C/ | ROCA | 24 | 91 |
| P140 | C/ | VEÑEÇUELA | 27 | 91 |
| P141 | C/ | JERÓNIMA GALÉS | 55 | 92 |
| P142 | C/ | FORATA | 4 | 92 |
| P143 | C/ | VEÑEÇUELA | 40 | 92 |
| P144 | AV | GASPAR AGUILAR | 61 | 92 |
| P145 | C/ | CARTERS | 54 | 92 |
| P146 | C/ | CARRÍCOLA | 5 | 93 |
| P147 | PL | HOLANDA | 1 | 93 |
| P148 | C/ | TOMÀS DE VILLARROYA | 17 | 94 |
| P149 | C/ | ENGINYER JOSÉ SIRERA | 23 | 94 |
| P150 | C/ | MÚSIC CABANILLES | 29 | 94 |
| P151 | AV | MANUEL COLOMER MARCO | 17 | 95 |
| P152 | C/ | JOSEP SOTO MICO | 42 | 95 |

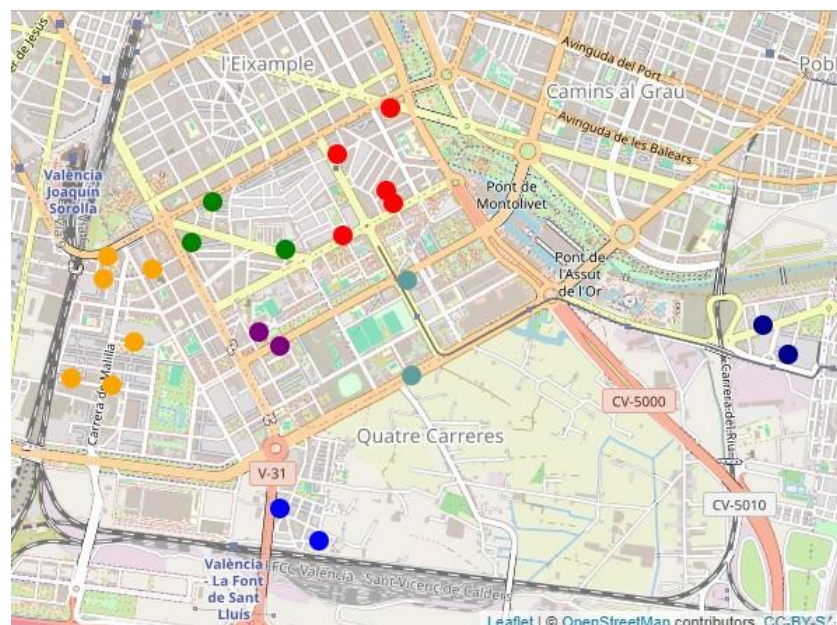




Distrito 10: Quatre Carreres

Localizaciones de muestreo: 22

| Id | Tipo Vía | Nombre Vía | Núm. | Ba |
|------|----------|---------------------------|------|-----|
| P153 | C/ | FRAY PEDRO PONCE DE LEÓN | 16 | 101 |
| P154 | C/ | LLUÍS OLIAG | 36 | 101 |
| P155 | AV | PLATA | 65 | 101 |
| P156 | C/ | FRAY PEDRO PONCE DE LEÓN | 2 | 101 |
| P157 | AV | REGNE DE VALÈNCIA | 92 | 101 |
| P158 | AV | DOCTOR WAKSMAN | 63 | 102 |
| P159 | C/ | FONT DE LA FIGUERA | 2 | 102 |
| P160 | C/ | RUBÉN VELA | 21 | 102 |
| P161 | C/ | BERNAT DESCOLL | 46 | 103 |
| P162 | C/ | PIANISTA EMPAR ITURBI | 63 | 103 |
| P163 | C/ | ILLA CABRERA | 35 | 103 |
| P164 | C/ | ILLA CABRERA | 13 | 103 |
| P165 | C/ | DR CARLOS CABALLÉ LANCRY | 1 | 103 |
| P166 | AV | PERIS I VALERO | 10 | 103 |
| P167 | C/ | MÚSIC CHAPÍ | 63 | 104 |
| P168 | C/ | JOC DE PILOTA | 4 | 104 |
| P169 | AV | GERMANS MARISTES | 8 | 105 |
| P170 | C/ | RAFAEL ALBIÑANA | 5 | 105 |
| P171 | C/ | ADOLFO DE AZCÁRRAGA | 8 | 106 |
| P172 | C/ | MORERES, LES | 7 | 106 |
| P173 | AV | AMAT GRANELL MESADO | 65 | 107 |
| P174 | AV | ANTONIO FERRANDIS (ACTOR) | 24 | 107 |

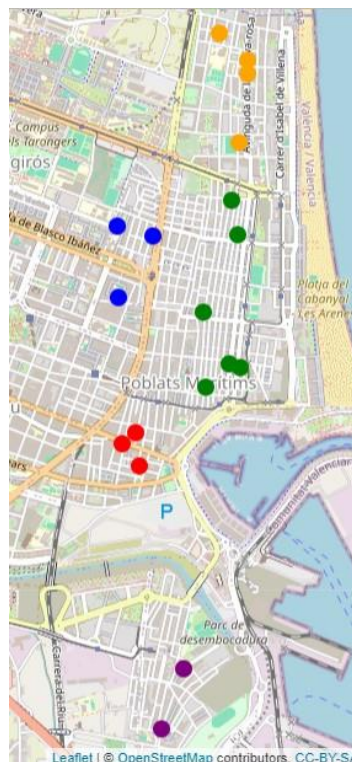




Distrito 11: Poblats Marítims

Localizaciones de muestreo: 18

| Id | Tipo Vía | Nombre Vía | Núm. | Ba |
|------|----------|--------------------------------------|------|-----|
| P173 | AV | PORT | 298 | 111 |
| P174 | C/ | ARQUITECTE ALFARO | 7 | 111 |
| P175 | C/ | PARE PORTA | 7 | 111 |
| P176 | C/ | DOCTOR LLUCH | 30 | 112 |
| P177 | C/ | BARRACA | 269 | 112 |
| P178 | C/ | ESCALANTE | 159 | 112 |
| P179 | C/ | REINA | 41 | 112 |
| P180 | C/ | JOSEP BENLLIURE | 28 | 112 |
| P181 | C/ | JOSEP BENLLIURE | 332 | 112 |
| P182 | AV | MALVA-ROSA | 92 | 113 |
| P183 | C/ | PARE ANTÓN MARTÍN | 40 | 113 |
| P184 | C/ | ENGINYER MANUEL MAESE | 16 | 113 |
| P185 | AV | MALVA-ROSA | 104 | 113 |
| P186 | C/ | BENISSODA | 19 | 114 |
| P187 | PL | PROFESSOR GRISOLÍA | 13 | 114 |
| P188 | C/ | JOSÉ M ^a HARO (MAGISTRAT) | 59 | 114 |
| P189 | C/ | IFAC | 66 | 115 |
| P190 | C/ | MOSSÉN MONZÓ | 9 | 115 |

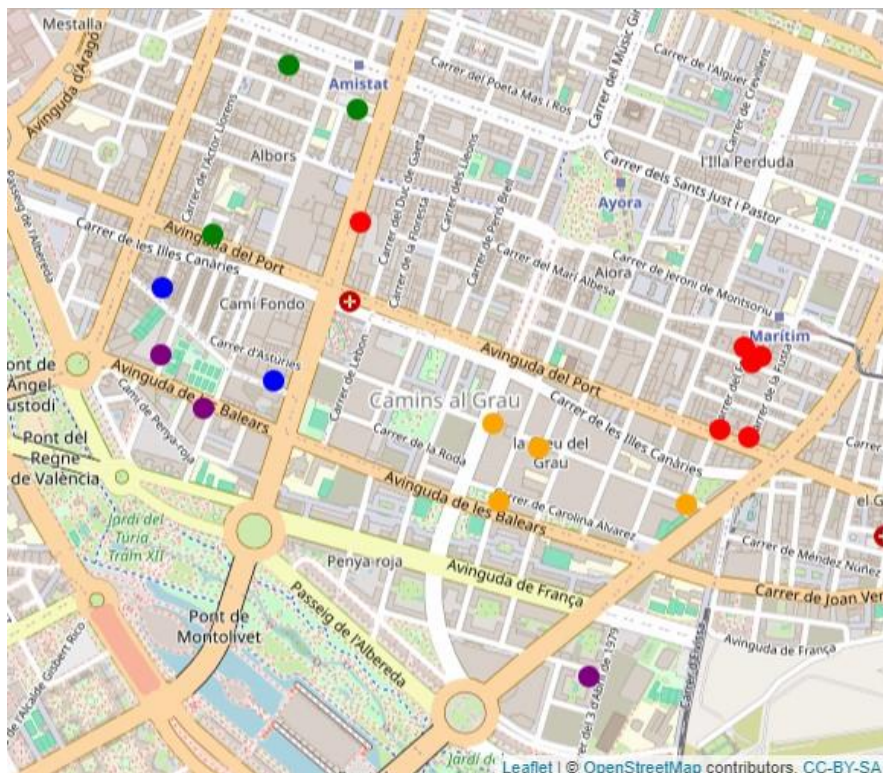




Distrito 12: Camins al Grau

Localizaciones de muestreo: 18

| Id | Tipo Vía | Nombre Vía | Núm. | Ba |
|------|----------|---------------------------|------|-----|
| P191 | C/ | PEANYA | 3 | 121 |
| P192 | C/ | FUSTA | 1 | 121 |
| P193 | C/ | PEANYA | 5 | 121 |
| P194 | C/ | FERRO | 31 | 121 |
| P195 | C/ | DOCTOR MANUEL CANDELA | 20 | 121 |
| P196 | AV | PORT | 207 | 121 |
| P197 | AV | PORT | 55 | 122 |
| P198 | C/ | POBLA DE FARNALS | 37 | 122 |
| P199 | C/ | SALVADOR PAU | 34 | 122 |
| P200 | C/ | RODRIGO PERTEGÁS | 6 | 123 |
| P201 | C/ | HIGINIO NOJA (PROFESSOR) | 39 | 123 |
| P202 | C/ | PINTOR MAELLA | 7 | 123 |
| P203 | C/ | RODRIGO PERTEGÁS | 44 | 123 |
| P204 | C/ | RODERIC D'OSONA | 10 | 124 |
| P205 | C/ | JOAN BAPTISTA MUÑOZ | 11 | 124 |
| P206 | C/ | ANDRÉS MANCEBO | 44 | 125 |
| P207 | AV | BALEARS | 18 | 125 |
| P208 | C/ | LUIS BOLINCHES (ESCUPTOR) | 20 | 125 |

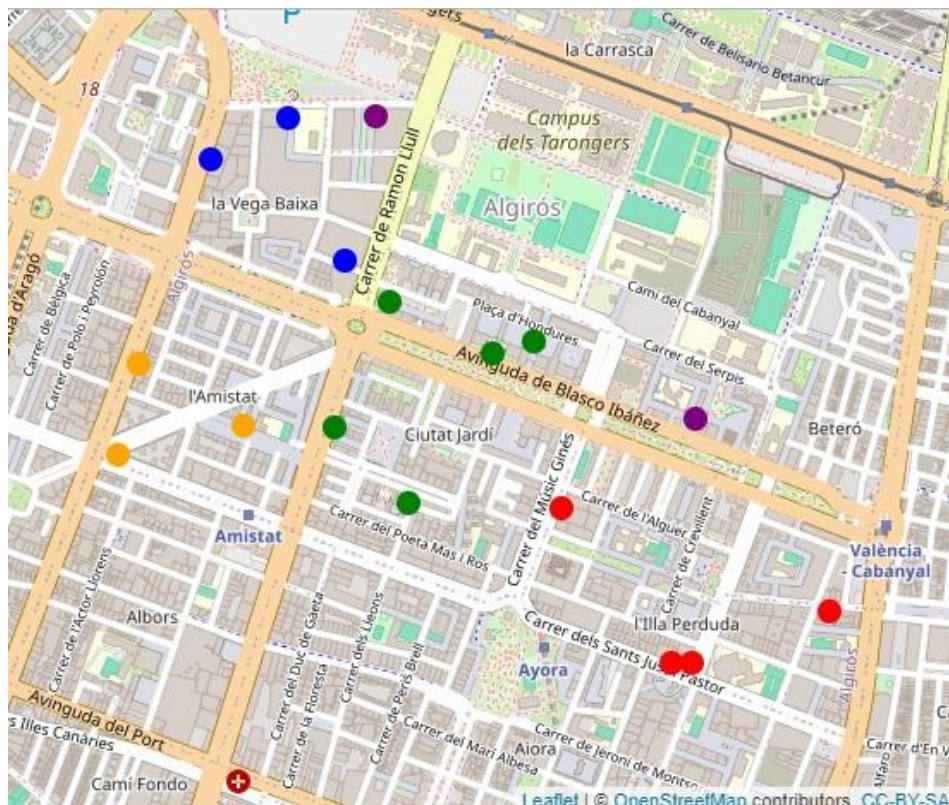




Distrito 13: Algirós

Localizaciones de muestreo: 17

| Id | Tipo Vía | Nombre Vía | Núm. | Ba |
|------|----------|--------------------------------------|------|-----|
| P209 | C/ | MÚSIC GINÉS | 18 | 131 |
| P210 | C/ | SANTS JUST I PASTOR | 141 | 131 |
| P211 | C/ | PERE DE VALÈNCIA | 26 | 131 |
| P212 | C/ | JOSÉ M ^a HARO (MAGISTRAT) | 3 | 131 |
| P213 | AV | BLASCO IBÁÑEZ | 113 | 132 |
| P214 | PL | HONDURES | 29 | 132 |
| P215 | C/ | DOCTOR MANUEL CANDELA | 66 | 132 |
| P216 | C/ | ESCUPTOR ALFONS GABINO | 4 | 132 |
| P217 | C/ | LLEONS | 73 | 132 |
| P218 | C/ | IECLA | 14 | 133 |
| P219 | AV | CARDENAL BENLLOCH | 88 | 133 |
| P220 | C/ | SANTS JUST I PASTOR | 1 | 133 |
| P221 | C/ | LEANDRO DE SARALEGUI | 9 | 134 |
| P222 | PL | POETA VICENTE GAOS | 7 | 134 |
| P223 | C/ | CLARIANO | 16 | 134 |
| P224 | PG | FACULTATS | 12 | 135 |
| P225 | PL | JOSÉ MARÍA ORENSE | 12 | 135 |





Distrito 15: Rascanya

Localizaciones de muestreo: 17

| Id | Tipo Vía | Nombre Vía | Núm. | Ba |
|------|----------|-------------------------|------|-----|
| P241 | C/ | PARE VIÑAS | 59 | 151 |
| P242 | C/ | AGUSTÍN LARA | 23 | 151 |
| P243 | C/ | PARE VIÑAS | 62 | 151 |
| P244 | C/ | PARE VIÑAS | 80 | 151 |
| P245 | C/ | SANT JOAN DE LA PENYA | 24 | 151 |
| P246 | AV | DOCTOR PESET ALEIXANDRE | 24 | 152 |
| P247 | C/ | MONT CARMEL | 53 | 152 |
| P248 | C/ | ESCUPTOR PIQUER | 13 | 152 |
| P249 | C/ | JOSEP ESTEVE | 35 | 152 |
| P250 | C/ | SANT DOMÉNEC SAVIO | 36 | 152 |
| P251 | C/ | PERE CABANES | 69 | 152 |
| P252 | C/ | GAYANO LLUCH | 5 | 152 |
| P253 | C/ | JOAN PIÑOL | 9 | 152 |
| P254 | CAMI | MONTCADA | 112 | 152 |
| P255 | C/ | ALFAUIR | 39 | 153 |
| P256 | C/ | CERCLE DE BELLES ARTS | 1 | 153 |
| P257 | C/ | TORRETA DE MIRAMAR | 26 | 153 |

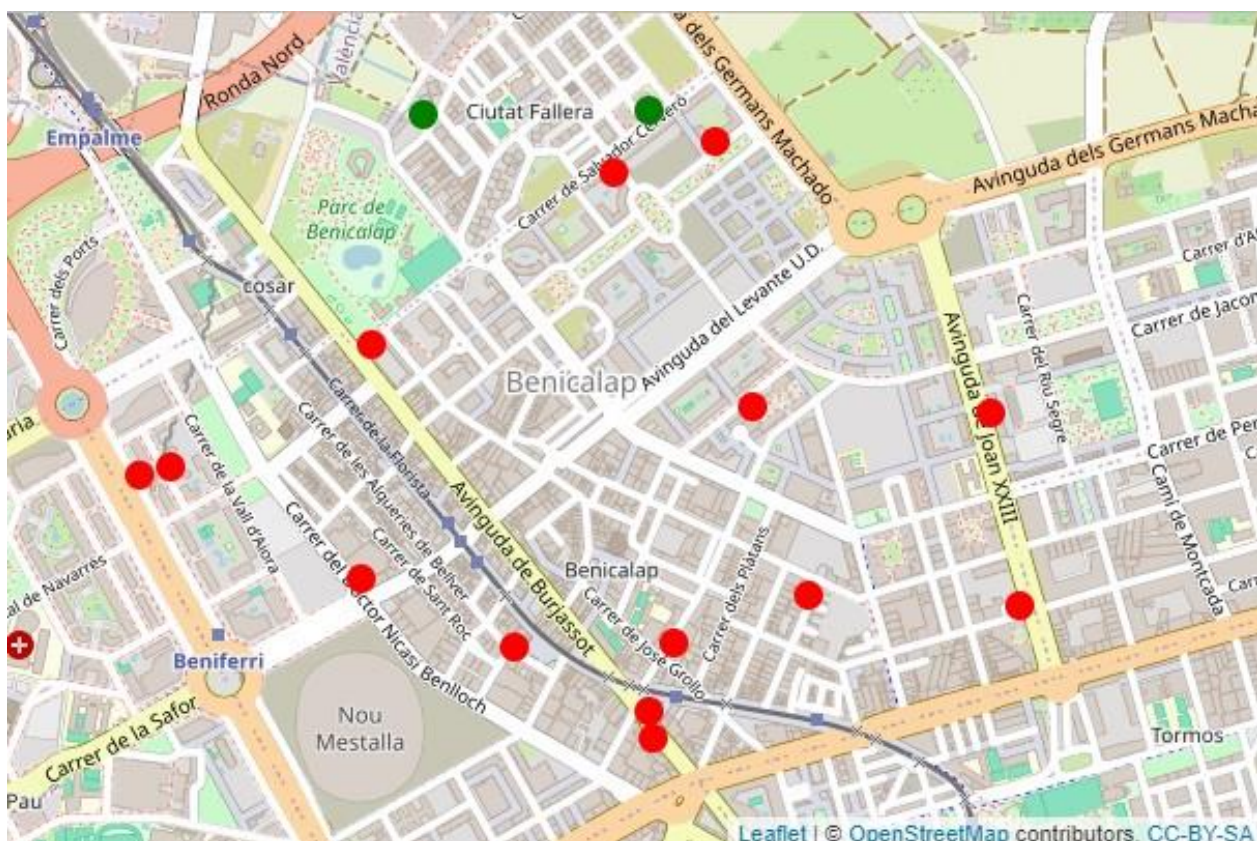




Distrito 16: Benicalap

Localizaciones de muestreo: 16

| Id | Tipo Vía | Nombre Vía | Núm. | Ba |
|------|----------|--------------------------|------|-----|
| P258 | AV | JOAN XXIII | 13 | 161 |
| P259 | C/ | MANUEL MELIÀ (DON PÍO) | 23 | 161 |
| P260 | C/ | COSTERA | 2 | 161 |
| P261 | C/ | LOUIS BRAILLE | 2 | 161 |
| P262 | AV | JOAN XXIII | 48 | 161 |
| P263 | AV | CORTS VALENCIANES | 46 | 161 |
| P264 | C/ | ALQUERIES DE BELLVER | 2 | 161 |
| P265 | C/ | ROSERS | 33 | 161 |
| P266 | PL | MÚSIC FAYOS | 10 | 161 |
| P267 | C/ | ENCARNA (INDUMENTARISTA) | 9 | 161 |
| P268 | AV | BURJASSOT | 109 | 161 |
| P269 | C/ | POETA SERRANO CLAVERO | 10 | 161 |
| P270 | AV | BURJASSOT | 134 | 161 |
| P271 | C/ | DOCTOR NICASI BENLLOCH | 80 | 161 |
| P272 | C/ | SALVADOR CERVERÓ | 21 | 162 |
| P273 | C/ | AMADEU DESFILIS | 9 | 162 |

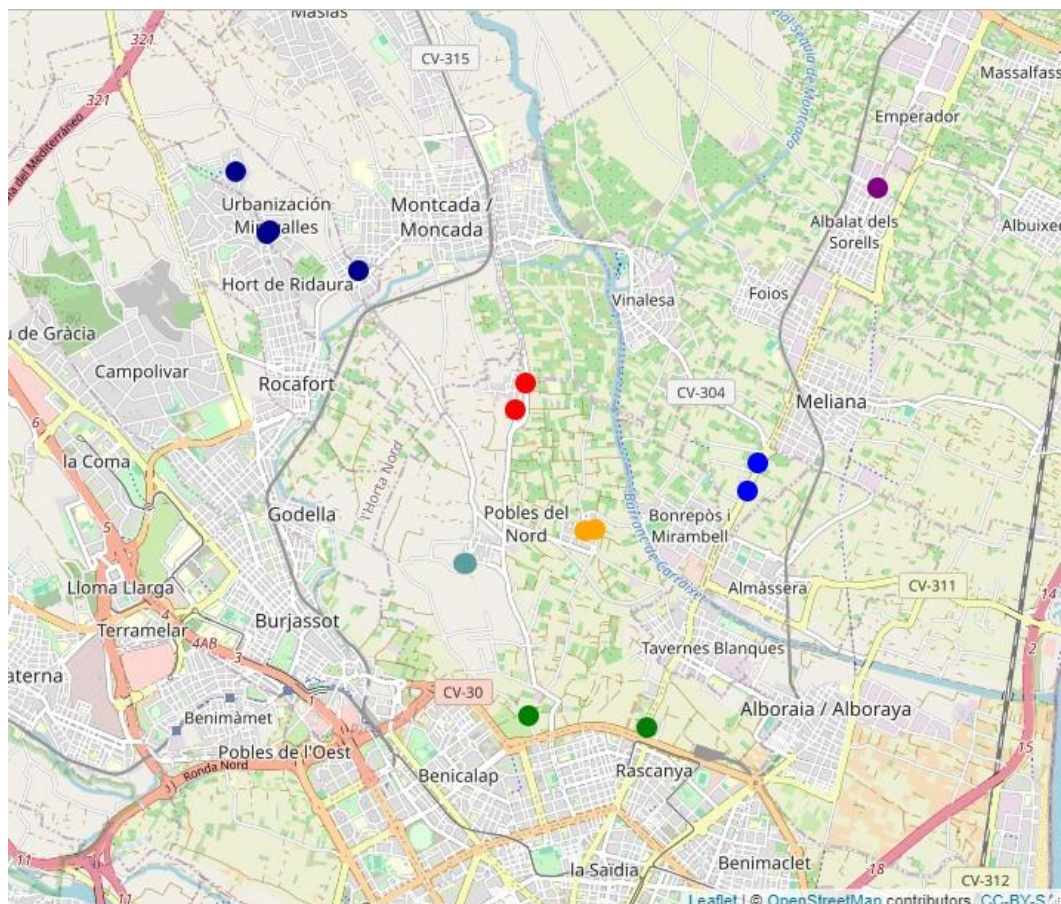




Distrito 17: Pobles del Nord

Localizaciones de muestreo: 15

| Id | Tipo Vía | Nombre Vía | Núm. | Ba |
|------|----------|-----------------------|------|-----|
| P274 | C/ | MOSSÉN AGUILAR | 2 | 171 |
| P275 | C/ | PALMA DE GANDIA | 73 | 171 |
| P276 | C.V. | GODELLA (CAMÍ VELL) | 50 | 172 |
| P277 | AV | CONSTITUCIÓ | 273 | 172 |
| P278 | C/ | GARCÉS | 7 | 173 |
| P279 | C/ | MESTRA TERESITA NÚÑEZ | 9 | 173 |
| P280 | C/ | BENIRREDRÀ | 6 | 174 |
| P281 | CAMI | CASES DE BÀRCENA | 66 | 174 |
| P282 | CAMI | CASES DE LA TENDETA | 4 | 175 |
| P283 | GRUP | SANTA BÀRBARA | 37 | 176 |
| P284 | C/ | CALCINERS | 12 | 176 |
| P285 | C/ | CALCINERS | 25 | 176 |
| P286 | C/ | LUIS JANINI | 22 | 176 |
| P287 | C/ | JOSEP RENAU | 42 | 177 |
| P288 | C/ | JOSEP RENAU | 40 | 177 |





Distrito 18: Pobles de l'Oest

Localizaciones de muestreo: 14

| Id | Tipo Vía | Nombre Vía | Núm. | Ba |
|------|----------|--------------------------|------|-----|
| P289 | C/ | ESPERANÇA | 9 | 181 |
| P290 | C/ | BOCAIRENT | 16 | 181 |
| P291 | C/ | ESPERANÇA | 2 | 181 |
| P292 | C/ | BENIMODO | 48 | 181 |
| P293 | C/ | SILLA | 32 | 181 |
| P294 | C/ | PINTOR ORRENTE | 37 | 181 |
| P295 | C/ | PARE SIMÓ | 14 | 181 |
| P296 | C/ | DON QUIJOTE DE LA MANCHA | 38 | 181 |
| P297 | C/ | LORENZO SAIZ | 15 | 181 |
| P298 | SENDA | SECANET | 21 | 181 |
| P299 | C/ | PENYETES | 3 | 181 |
| P300 | C/ | FELIPE VALLS | 53 | 181 |
| P301 | C/ | VICENT TOMÁS I MARTÍ | 7 | 182 |
| P302 | C/ | VICENT TOMÁS I MARTÍ | 14 | 182 |

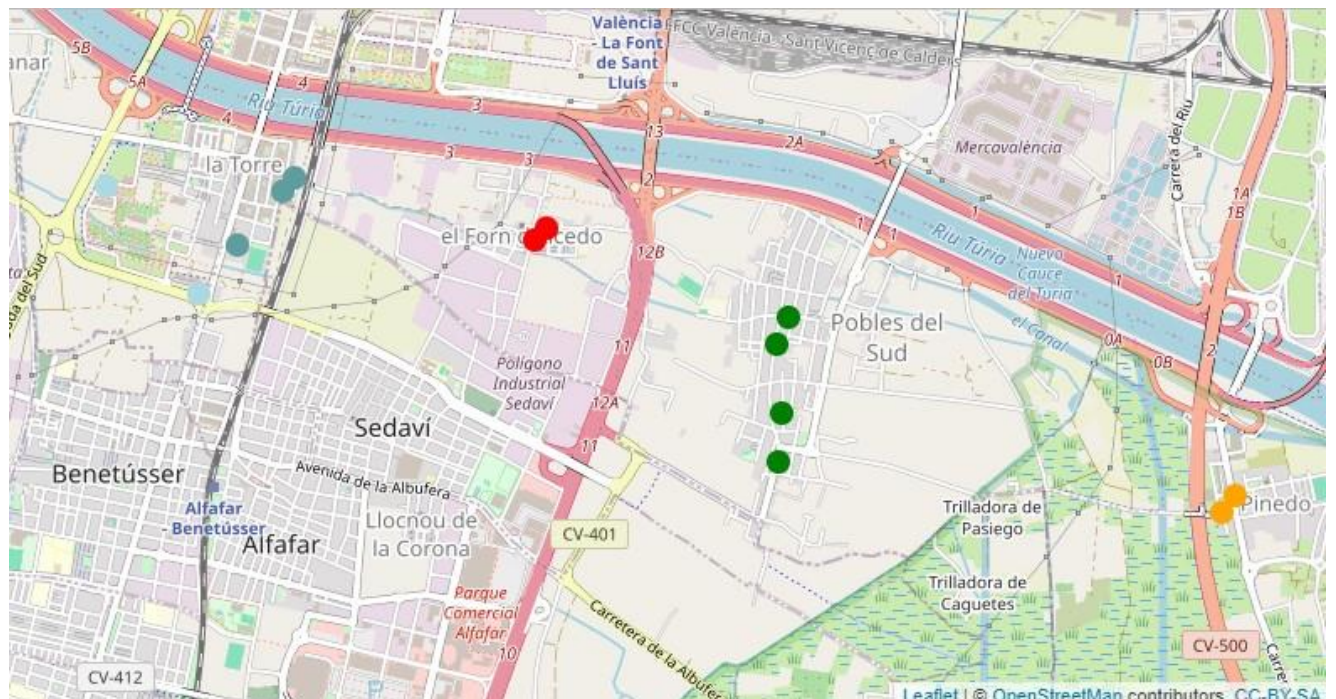


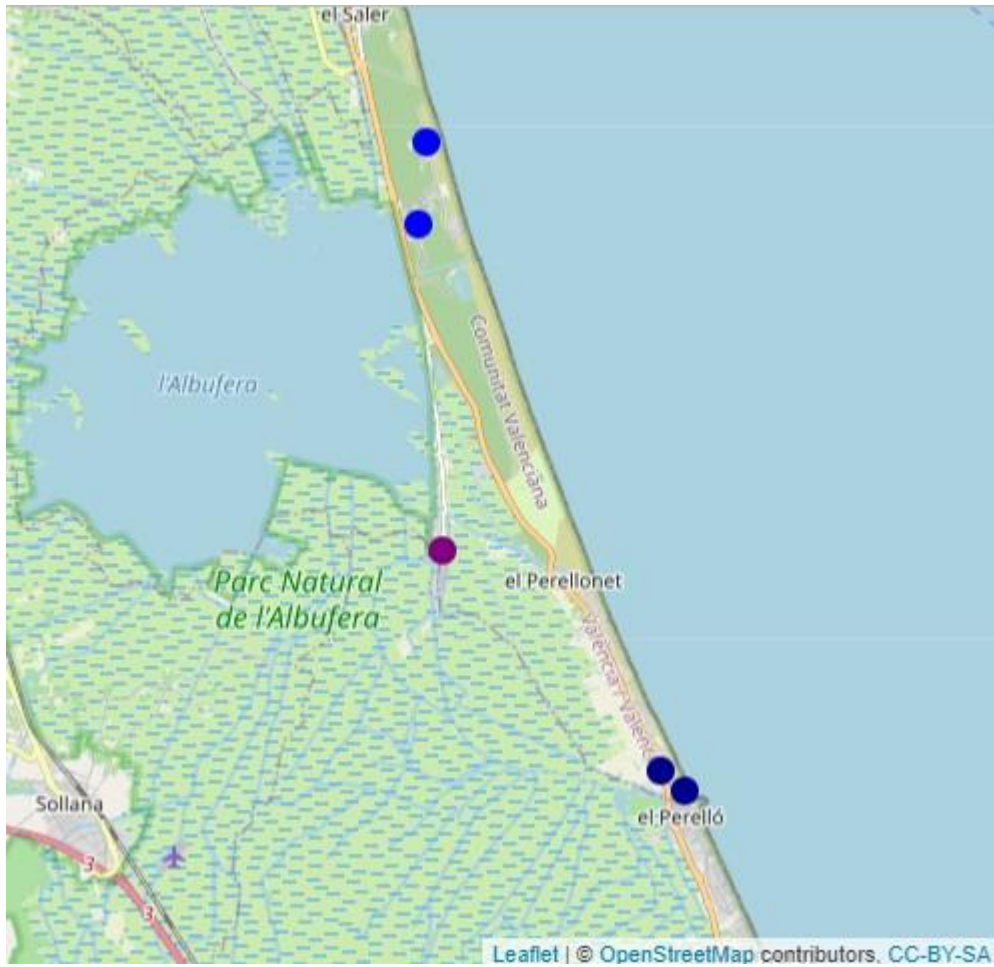


Distrito 19: Pobles del Sud

Localizaciones de muestreo: 18

| Id | Tipo Vía | Nombre Vía | Núm. | Ba |
|------|----------|---------------------------|------|-----|
| P303 | CAMI | ALABAU | 8 | 191 |
| P304 | PL | RIU SEGURA | 32 | 191 |
| P305 | C/ | TOMÀS GISBERT | 44 | 192 |
| P306 | C/ | GLÒRIA | 17 | 192 |
| P307 | C/ | VICENT PUCHOL | 27 | 192 |
| P308 | C/ | JOSÉ SIURANA | 4 | 192 |
| P309 | CAMI | TREMOLAR | 183 | 193 |
| P310 | CTRA | RIU | 293 | 193 |
| P311 | AV | GOLA DEL PUJOL | 10 | 194 |
| P312 | AV | GOLA DEL PUJOL | 1 | 194 |
| P313 | C/ | VICENT BALDOVÍ | 11 | 195 |
| P314 | C/ | QUILLA | 1 | 196 |
| P315 | AV | GAVINES | 269 | 196 |
| P316 | C/ | OVIDI MONTLLOR I MENGUAL | 3 | 197 |
| P317 | C/ | MOLÍ DE PALA | 2 | 197 |
| P318 | C/ | GIMÉNEZ I COSTA | 57 | 197 |
| P319 | C/ | IGNACIO HERNÁNDEZ (METGE) | 2 | 198 |
| P320 | AV | REAL DE MADRID | 100 | 198 |







Muestra definitiva distribución por distrito

| | Población de 18 años y más | Muestra | Puntos de muestra | Error teórico |
|----------------------|-------------------------------|-------------|----------------------|------------------|
| València | 684.294 | 2357 | 320 | 2,0% |
| 1. Ciutat Vella | 24.888 | 111 | 16 | 9,3% |
| 2. l'Eixample | 36.675 | 124 | 16 | 8,8% |
| 3. Extramurs | 41.974 | 130 | 17 | 8,6% |
| 4. Campanar | 32.596 | 122 | 15 | 8,9% |
| 5. la Saïdia | 40.675 | 128 | 17 | 8,6% |
| 6. el Pla del Real | 25.289 | 116 | 15 | 9,1% |
| 7. l'Olivereta | 42.379 | 130 | 18 | 8,6% |
| 8. Patraix | 49.920 | 136 | 19 | 8,4% |
| 9. Jesús | 45.109 | 132 | 17 | 8,5% |
| 10. Quatre Carreres | 64.362 | 148 | 22 | 8,0% |
| 11. Poblats Marítims | 47.521 | 134 | 18 | 8,5% |
| 12. Camins al Grau | 55.405 | 143 | 18 | 8,2% |
| 13. Algirós | 31.454 | 121 | 17 | 8,9% |
| 14. Benimaclet | 24.567 | 114 | 15 | 9,2% |
| 15. Rascanya | 45.086 | 132 | 17 | 8,5% |
| 16. Benicalap | 40.360 | 129 | 16 | 8,6% |
| 17. Pobles del Nord | 5.697 | 94 | 15 | 10,0% |
| 18. Pobles de l'Oest | 12.300 | 104 | 14 | 9,6% |
| 19. Pobles del Sud | 18.037 | 109 | 18 | 9,4% |

Publicación web:

[Web Oficina de Estadística](#)