



AJUNTAMENT DE VALÈNCIA

OFICINA D'ESTADÍSTICA



BARÒMETRE
MUNICIPAL
D'OPINIÓ
CIUTADANA

ENERO 2024

METODOLOGÍA



FICHA TÉCNICA.

Trabajo: Ola 23 del Barómetro de Opinión Ciudadana de la ciudad de València.

Objetivos:

Conocer la imagen que tienen los ciudadanos de la ciudad y sus distritos, así como la valoración de los servicios públicos municipales. Detectar los problemas básicos de los ciudadanos y sus demandas a la administración. Conocer la valoración de la gestión municipal. Conocer la satisfacción de vivir en la ciudad y en los distritos.

Averiguar la percepción que tiene la ciudadanía sobre la seguridad en su distrito y en el conjunto de la ciudad. Recoger información sobre las irregularidades y delitos acontecidos en el barrio de residencia y el proceso de denuncia de la víctima. Localizar comportamientos discriminatorios, por motivo y ámbito.

Universo: Población de 18 años y más empadronada en la ciudad de València.

Muestra total: 2.356 entrevistas

Distribución muestral: Aproporcional. Muestreo por cuotas controladas a nivel de distrito por sexo y edad (tres grupos). Relación con la actividad económica y nacionalidad.

Método de entrevista: Personal.

Lugar de las entrevistas: En la calle.

Pruebas del Cuestionario: diciembre de 2023.

Fecha de los trabajos de campo: diciembre de 2023.

Horario de las entrevistas: Mañana y tarde, de lunes a viernes. Sábados por la mañana.

Rutas aleatorias: A partir de la selección aleatoria de puntos de muestreo, en un total de 320, con recorrido por todos los barrios de la ciudad.

Error teórico para la ciudad: 2,0%

Error teórico para los datos de los distritos: Máximo 10,0% (Pobles del Nord) y mínimo 8,1% (Quatre Carreres).

Factor de elevación: Se calcula en función del peso poblacional del distrito de residencia de la persona encuestada sobre el total de la ciudad.

Empresa encargada de los trabajos de campo: GFK

Coste contratación externa (IVA no incluido): 16.750,00€



Distribución muestral por distrito

El tamaño teórico muestral total de 2.350 encuestas se ha distribuido por distrito según un procedimiento en dos etapas. En una primera etapa se ha fijado un tamaño muestral para todos los distritos suficiente para que, suponiendo un muestreo aleatorio simple para cada distrito, el error muestral sea como máximo del 10%, para lo cual se necesitan 1.786 encuestas (94 encuestas por distrito). A continuación, se reparte el excedente muestral a los distritos según una afijación proporcional al número de residentes de 18 años y más del distrito, obteniendo un tamaño muestral total para cada distrito que permite la estimación con un error inferior al 10% en todos los casos. En la Tabla 1 se puede ver la distribución muestral por distrito, así como el reparto asociado a cada uno de los barrios según la población de 18 años y más residente en los mismos. Hay que tener en cuenta que estos tamaños muestrales pueden reducirse ligeramente con la supresión de los registros correspondientes a algunas personas encuestadas que brindaron poca credibilidad a las personas entrevistadoras (con valor inferior a 5 en una escala del 0 al 10).

Selección Puntos Muestrales

Para la selección de los puntos muestrales utilizados en el diseño de la red de obtención de información, se ha tenido en cuenta el tamaño muestral n estimado para cada uno de los barrios de la ciudad utilizando un reparto proporcional en la población de 18 años y más residente a partir de la muestra total calculada para el distrito, seleccionando k puntos de muestreo en el barrio según el algoritmo siguiente:

1) Si $n \leq 5$, entonces consideramos $k = 1$ único punto de muestreo donde se entrevistan a n personas que cumplan los criterios de inclusión, teniendo en cuenta las cuotas establecidas si así se han definido.

2) Si $5 < n < 18$, entonces consideramos $k = 2$ puntos de muestreo, entrevistando en cada uno de ellos a alguna persona y con un máximo de 9 personas que cumplan los criterios de inclusión según las cuotas definidas.

3) Si $n \geq 18$, entonces consideramos k como el número entero correspondiente de redondear por encima el valor $n/9$. Como en el caso 2), se entrevistarán en cada uno de ellos alguna persona con un máximo de 9 personas que cumplan los criterios de inclusión según las cuotas definidas. Si n es múltiple de 9, se seleccionan $n/9+1$ personas.

4) En los dos barrios con mayor n se selecciona una localización extra.

De esta manera se ha establecido un total de 320 localizaciones, distribuidas por todos los barrios de la ciudad. A continuación se ha hecho una selección aleatoria ponderada de direcciones utilizando como marco la población empadronada en la ciudad de València que aparece al fichero del Padrón Municipal de Habitantes a 1 de enero de 2023, con factor de ponderación de cada una de las direcciones el número



de personas de 18 años y más que residen en la misma. En la Tabla 1 se muestra el número de localizaciones de muestreo asignadas para cada uno de los distritos y barrios de la ciudad.

Tabla 1. Muestra y localizaciones de muestreo propuestos.

	Población >18 años	Muestra final	Aprox. por barrio	Direcciones padronales totales	Localizaciones de muestreo
Total	684.294	2.350	2.350	32.471	320
1. Ciutat Vella	24.888	115	115		16
1.1. la Seu	2.743		13	318	2
1.2. la Xerea	3.428		16	331	2
1.3. el Carme	6.008		28	559	4
1.4. el Pilar	4.222		19	335	3
1.5. el Mercat	3.430		16	356	2
1.6. Sant Francesc	5.057		23	368	3
2. l'Eixample	36.675	124	124		16
2.1. Russafa	20.766		70	1.188	9
2.2. el Pla del Remei	5.910		20	401	3
2.3. la Gran Via	9.999		34	495	4
3. Extramurs	41.974	129	129		17
3.1. el Botànic	5.679		17	388	2
3.2. la Roqueta	4.107		13	326	2
3.3. la Petxina	12.685		39	534	5
3.4. Arrancapins	19.503		60	750	8
4. Campanar	32.596	121	121		15
4.1. Campanar	9.899		37	458	5
4.2. les Tendetes	4.673		17	187	2
4.3. el Calvari	4.325		16	93	2
4.4. Sant Pau	13.699		51	184	6
5. la Saïdia	40.675	128	128		17
5.1. Marxalenes	9.406		30	291	4
5.2. Morvedre	8.745		27	387	4
5.3. Trinitat	6.841		22	219	3
5.4. Tormos	7.343		23	279	3
5.5. Sant Antoni	8.340		26	267	3
6. el Pla del Real	25.289	115	115		15
6.1. Exposició	5.634		26	192	3
6.2. Mestalla	12.189		55	353	7
6.3. Jaume Roig	5.201		24	126	3
6.4. Ciutat Universitària	2.265		10	37	2



7. l'Olivereta	42.379	129	129		18
7.1. Nou Moles	22.857		70	844	9
7.2. Soternes	4.169		13	144	2
7.3. Tres Forques	8.070		24	411	3
7.4. la Font Santa	2.982		9	128	2
7.5. la Llum	4.301		13	99	2
8. Patraix	49.920	135	135		19
8.1. Patraix	20.951		57	765	8
8.2. Sant Isidre	8.816		24	208	3
8.3. Vara de Quart	8.812		24	163	3
8.4. el Safranar	8.199		22	192	3
8.5. Favara	3.142		8	160	2
9. Jesús	45.109	132	132		17
9.1. la Raiosa	13.401		39	541	5
9.2. l'Hort de Senabre	14.625		43	516	5
9.3. la Creu Coberta	5.235		15	149	2
9.4. Sant Marcel·lí	8.733		26	235	3
9.5. Camí Real	3.115		9	101	2
10. Quatre Carreres	64.362	148	148		22
10.1. Montolivet	16.569		38	653	5
10.2. en Corts	10.286		24	525	3
10.3. Malilla	19.433		45	408	6
10.4. la Fonteta de Sant Lluís	2.601		6	180	2
10.5. na Rovella	6.349		14	130	2
10.6. la Punta	2.442		6	386	2
10.7. Ciutat de les Arts i de les Ciències	6.682		15	94	2
11. Poblats Marítims	47.521	134	134		18
11.1. el Grau	8.173		23	332	3
11.2. el Cabanyal- el Canyamelar	16.487		47	2.313	6
11.3. la Malva-rosa	11.075		31	638	4
11.4. Beteró	6.720		19	233	3
11.5. Natzaret	5.066		14	559	2
12. Camins al Grau	55.405	140	140		18
12.1. Aiora	21.022		53	807	6
12.2. Albors	7.689		19	323	3
12.3. la Creu del Grau	12.585		32	311	4
12.4. Camí Fondo	3.836		10	188	2
12.5. Penya-roja	10.273		26	167	3
13. Algirós	31.454	120	120		17
13.1. l'Illa Perduda	7.312		28	221	4
13.2. Ciutat Jardí	10.368		40	226	5
13.3. l'Amistat	6.122		23	214	3

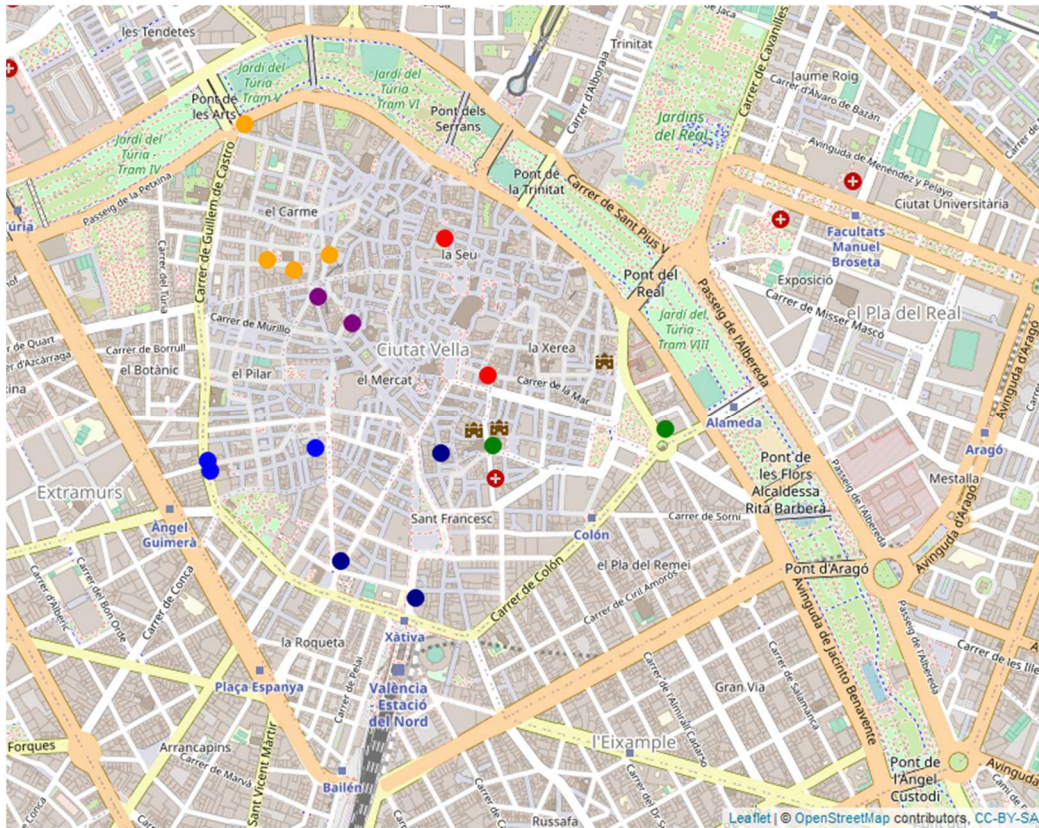


13.4. la Bega Baixa	4.726		18	167	3
13.5. la Carrasca	2.926		11	86	2
14. Benimaclet	24.567	114	114		15
14.1. Benimaclet	19.975		93	1.017	12
14.2. Camí de Vera	4.592		21	110	3
15. Rascanya	45.086	131	131		17
15.1. Orriols	14.203		41	463	5
15.2. Torrefiel	22.141		64	939	9
15.3. Sant Llorenç	8.742		26	133	3
16. Benicalap	40.360	128	128		16
16.1. Benicalap	35.333		112	1.332	14
16.2. Ciutat Fallera	5.027		16	116	2
17. Pobles del Nord	5.697	94	94		15
17.1. Benifaraig	839		14	178	2
17.2. Poble Nou	808		13	151	2
17.3. Carpesa	1.046		17	239	2
17.4. les Cases de Bàrcena	326		6	68	2
17.5. Mauella	48		1	30	1
17.6. Massarrojos	2.018		33	531	4
17.7. Borbotó	612		10	157	2
18. Pobles de l'Oest	12.300	104	104		14
18.1. Benimàmet	11.347		96	1.278	12
18.2. Beniferri	953		8	115	2
19. Pobles del Sud	18.037	109	109		18
19.1. el Forn d'Alcedo	1.106		7	139	2
19.2. Castellar-l'Oliveral	5.707		35	946	4
19.3. Pinedo	2.221		13	304	2
19.4. el Saler	1.563		9	156	2
19.5. el Palmar	639		4	212	1
19.6. el Perellonet	1.250		8	295	2
19.7. la Torre	4.189		25	251	3
19.8. Faitanar	1.362		8	72	2



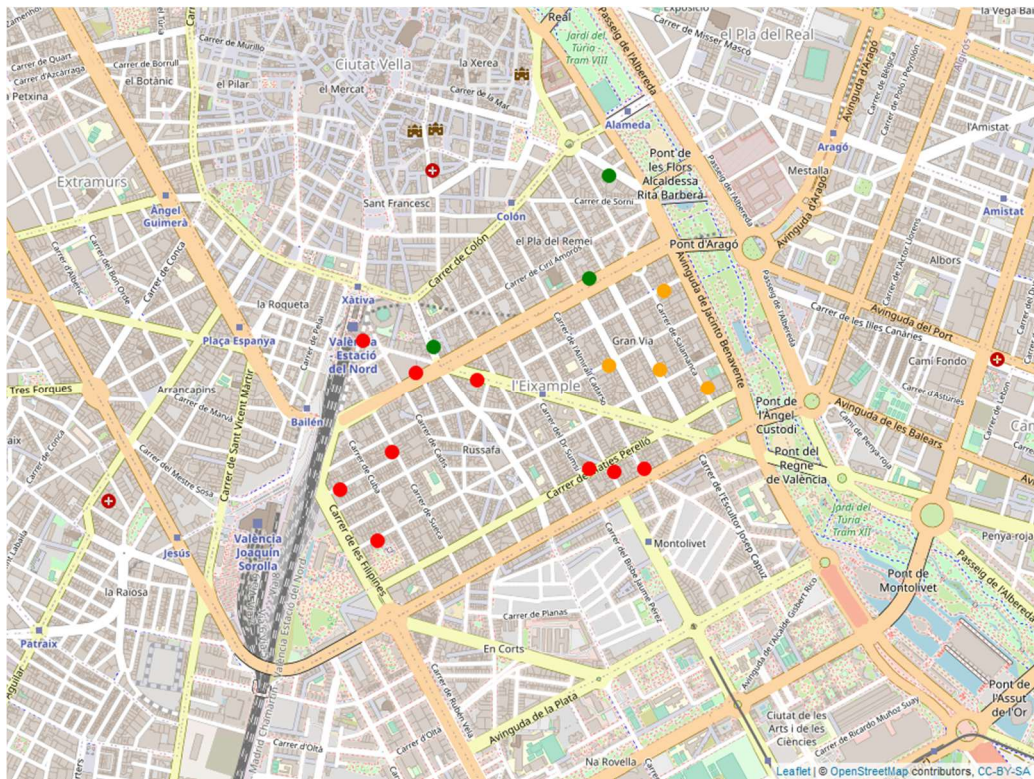
Distrito 1: Ciutat Vella
Localizaciones de muestreo: 16

Id	Tipo de Vía	Nombre de la Vía	Núm.	Ba
P001	C/	SAMANIEGO	13	11
P002	C/	MAR	10	11
P003	PL	PORTA DE LA MAR	6	12
P004	C/	POETA QUEROL	5	12
P005	PL	VICENTE IBORRA	5	13
P006	PL	MÚSIC LÓPEZ CHAVARRI	5	13
P007	C/	BAIX	7	13
P008	C/	GUILLEM DE CASTRO	136	13
P009	C/	GUILLEM DE CASTRO	44	14
P010	C/	GUILLEM DE CASTRO	42	14
P011	C/	RÀFOL	8	14
P012	C/	DANSES	10	15
P013	PL	TOSSAL	4	15
P014	C/	MORATÍN	3	16
P015	AV	MARQUÉS DE SOTELO	9	16
P016	C/	SANT VICENT MÀRTIR	84	16



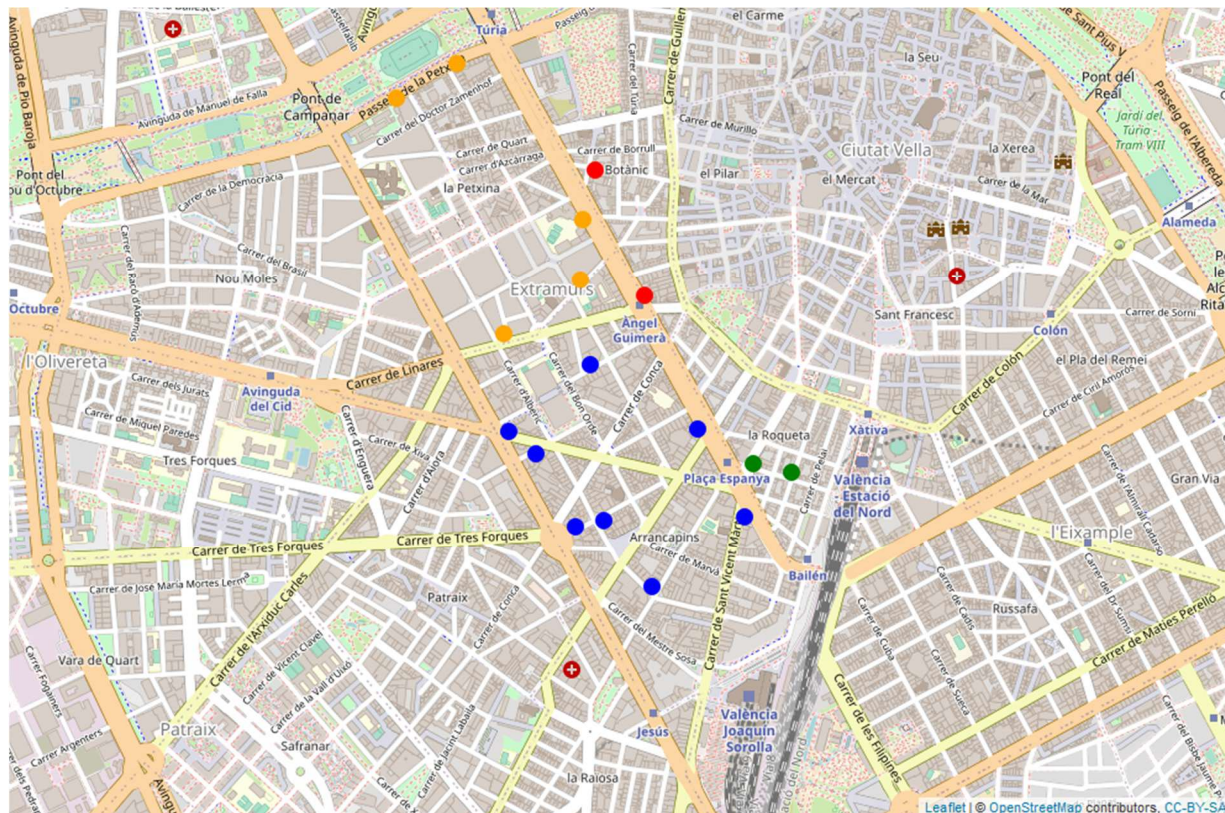
Districto 2: l'Eixample
Localizaciones de muestreo: 16

Id	Tipo Vía	Nombre Vía	Núm.	Ba
P017	C/	LLUÍS SANTÀNGEL	25	21
P018	C/	SUECA	22	21
P019	C/	BUENOS AIRES	37	21
P020	AV	REGNE DE VALÈNCIA	14	21
P021	C/	ALACANT	7	21
P022	C/	MATIES PERELLÓ	27	21
P023	C/	DUC DE CALÀBRIA	17	21
P024	C/	LITERAT AZORÍN	37	21
P025	G.V.	GERMANIES	10	21
P026	C/	RUSSAFA	25	22
P027	AV	NAVARRO REVERTER	12	22
P028	G.V.	MARQUÉS DEL TÚRIA	59	22
P029	C/	SALAMANCA	49	23
P030	C/	CISCAR	41	23
P031	C/	COMTE D'ALTEA	52	23
P032	C/	BORRIANA	20	23



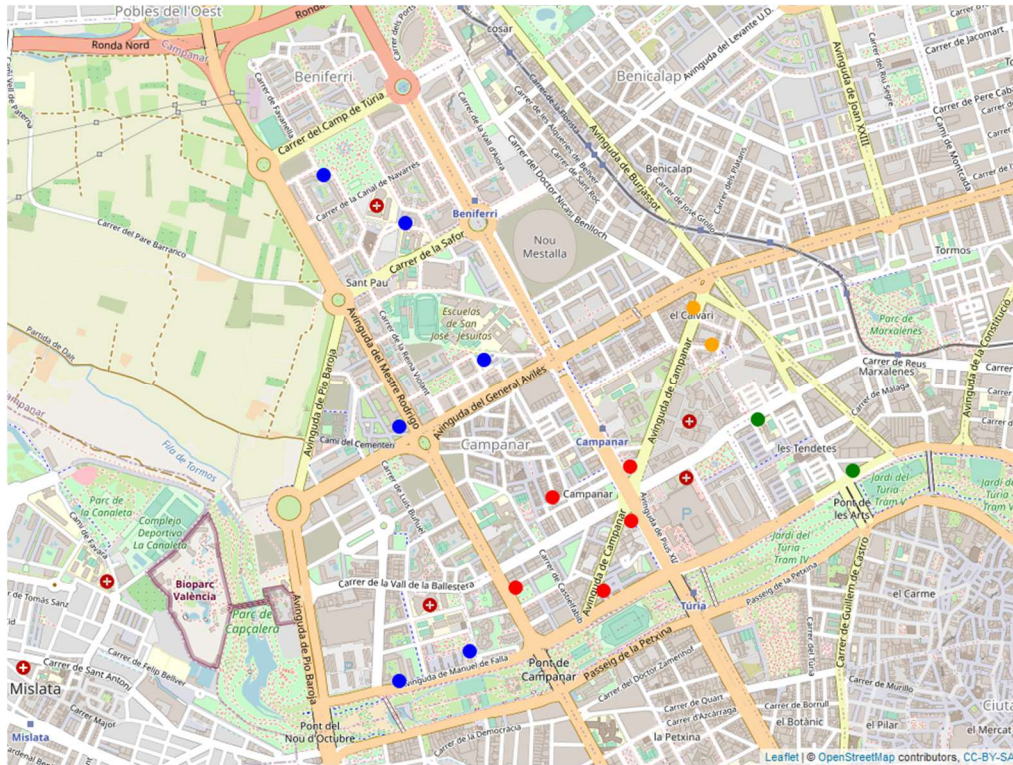
Distrito 3: Extramurs
Localizaciones de muestreo: 17

Id	Tipo Vía	Nombre Vía	Núm.	Ba
P033	C/	LEPANT	35	31
P034	G.V.	FERRAN EL CATÒLIC	16	31
P035	C/	CONVENT DE JERUSALEM	28	32
P036	C/	SANT VICENT MÀRTIR	99	32
P037	G.V.	FERRAN EL CATÒLIC	37	33
P038	PG	PETXINA	41	33
P039	PG	PETXINA	33	33
P040	C/	PINTOR VILA PRADES	3	33
P041	C/	ERUDIT ORELLANA	14	33
P042	C/	PINTOR NAVARRO LLORENS	19	34
P043	G.V.	RAMÓN Y CAJAL	19	34
P044	G.V.	RAMÓN Y CAJAL	39	34
P045	C/	MARQUÉS DE CENETE	26	34
P046	C/	MARQUÉS DE CENETE	23	34
P047	C/	DOCTOR SANCHIS SIVERA	18	34
P048	C/	ALBACETE	48	34
P049	C/	SANT JOSEP DE CALASSANÇ	30	34



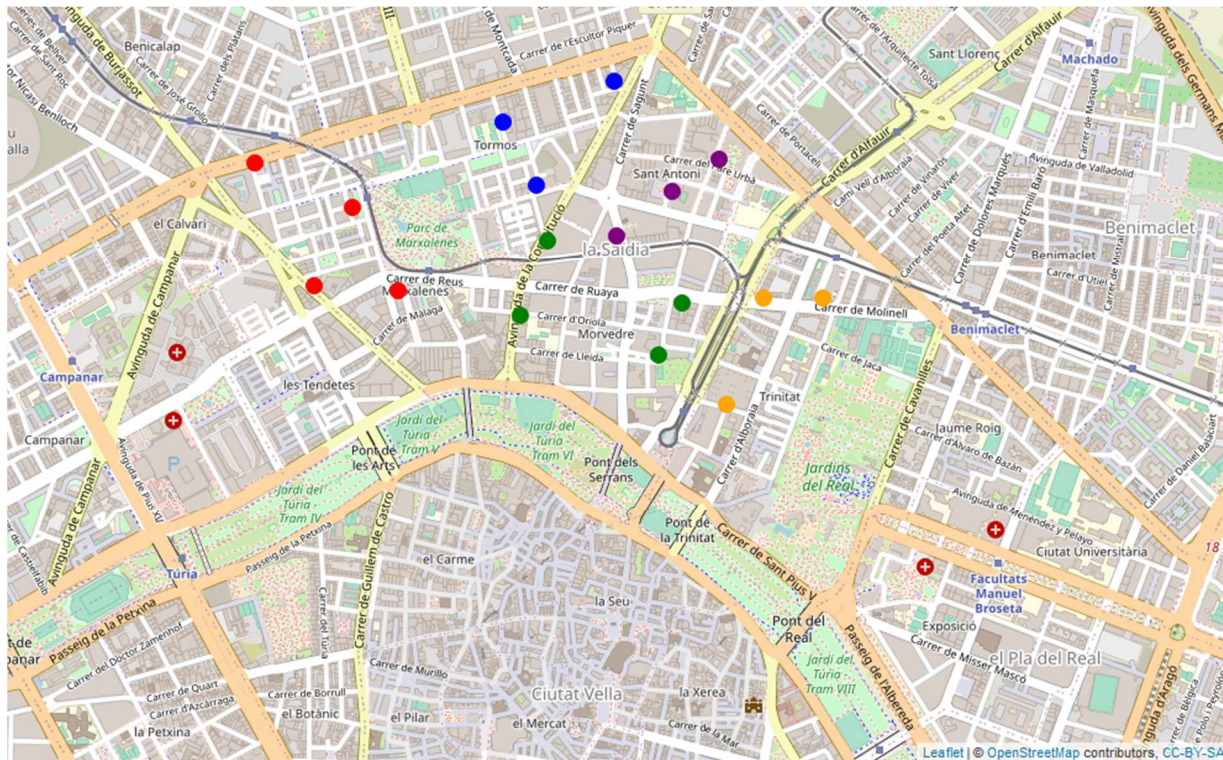
Distrito 4: Campanar
Localizaciones de muestreo: 15

Id	Tipo Vía	Nombre Vía	Núm.	Ba
P051	C/	POETA ANTONINO CHOCOMELI	7	41
P052	AV	PIUS XII	11	41
P053	AV	CAMPANAR	57	41
P054	C/	JOAN AGUILAR	26	41
P055	AV	PIUS XII	28	41
P056	C/	JOAQUIM BALLESTER	21	42
P057	C/	MAURO GUILLÉN	5	42
P058	C/	GIL ROGER	11	43
P059	AV	CAMPANAR	8	43
P060	C/	SANT CLEMENT	8	44
P061	AV	MESTRE RODRIGO (MÚSIC)	87	44
P062	C/	PARE MUEDRA	15	44
P063	C/	MARINA BAIXA	5	44
P064	AV	MANUEL DE FALLA	12	44
P065	C/	EDUARD SOLER I PÉREZ	3	44



Distrito 5: la Saïdia
Localizaciones de muestreo: 17

Id	Tipo Vía	Nombre Vía	Núm.	Ba
P066	AV	BURJASSOT	58	51
P067	C/	PERIODISTA LLORENTE	13	51
P068	C/	TRAMUNTANA	4	51
P069	AV	DOCTOR PESET ALEIXANDRE	137	51
P070	C/	ORIOLA	49	52
P071	AV	CONSTITUCIÓ	60	52
P072	C/	ARGENTER SUÁREZ	11	52
P073	C/	MIRACULOSA	9	52
P074	C/	BELLÚS	2	53
P075	C/	MOLINELL	1	53
P076	C/	PINTOR VILAR	1	53
P077	C/	CANONER	1	54
P078	C/	ARQUITECTE ALMENAR	12	54
P079	C/	GONZALO RAMIRO PEDRER	8	54
P080	C/	SAGUNT	105	55
P081	C/	LUZ CASANOVA	8	55
P082	C/	BILBAO	42	55

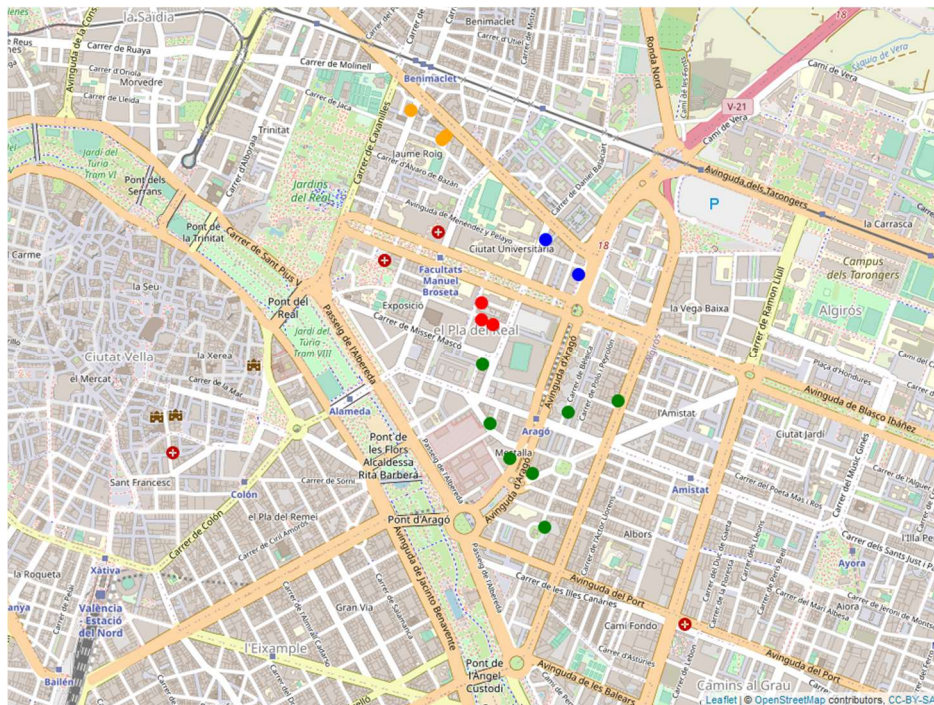




Distrito 6: el Pla del Real

Localizaciones de muestreo: 15

Id	Tipo Vía	Nombre Vía	Núm.	Ba
P083	C/	ARTS GRÀFIQUES	32	61
P084	C/	ARTS GRÀFIQUES	40	61
P085	C/	ALFONSO DE CÓRDOBA	2	61
P086	C/	BÈLGICA	6	62
P087	C/	XILE	1	62
P088	C/	PINTOR RICARD VERDE	1	62
P089	C/	ANTONI SUÁREZ	22	62
P090	AV	CARDENAL BENLLOCH	81	62
P091	AV	ARAGÓ	13	62
P092	PL	VALÈNCIA CLUB DE FUTBOL	5	62
P093	C/	JAUME ROIG	25	63
P094	C/	BATXILLER	17	63
P095	C/	ALEMANYA	9	63
P096	AV	CATALUNYA	3	64
P097	C/	GASCÓ OLIAG	10	64

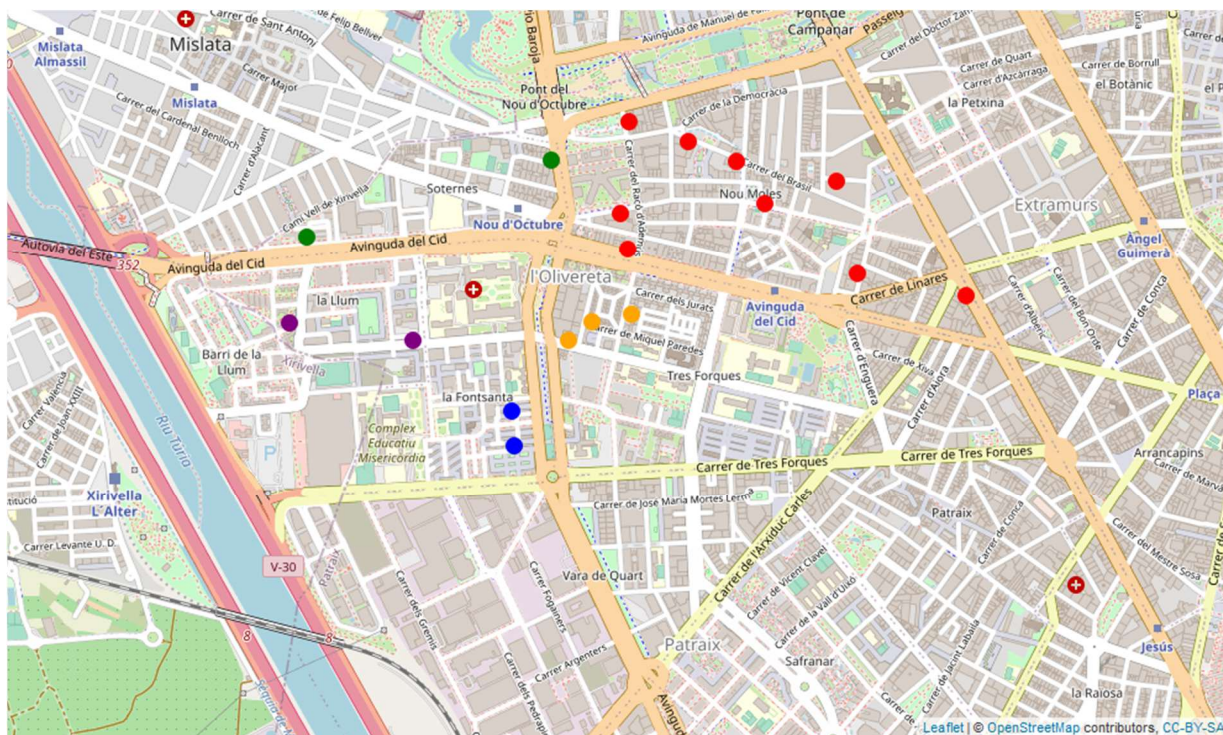




Distrito 7: l'Olivereta

Localizaciones de muestreo: 18

Id	Tipo Vía	Nombre Vía	Núm.	Ba
P099	C/	BRASIL	75	71
P100	AV	PÉREZ GALDÓS	79	71
P101	C/	BRASIL	53	71
P102	C/	LLUÍS LAMARCA	35	71
P103	AV	CID	106	71
P104	C/	RACÓ D'ADEMÚS	3	71
P105	C/	TOTANA	14	71
P106	C/	MESTRE ASENSI	15	71
P107	C/	OLIMPIA AROZENA TORRES	60	71
P108	C/	CIEZA	2	72
P109	PL	PERE MARIA ORTS I BOSCH	17	72
P110	C/	MÚSIC AYLLÓN	20	73
P111	C/	MIQUEL PAREDES	28	73
P112	C/	JOSEP MAESTRE	3	73
P113	C/	CONSELLER FRANCESC BOSCH	3	74
P114	C/	PRÍNCEPS DE MÓNACO	8	74
P115	BARRI	LLUM	20	75
P116	C/	PARE ESTEBAN PERNET	6	75

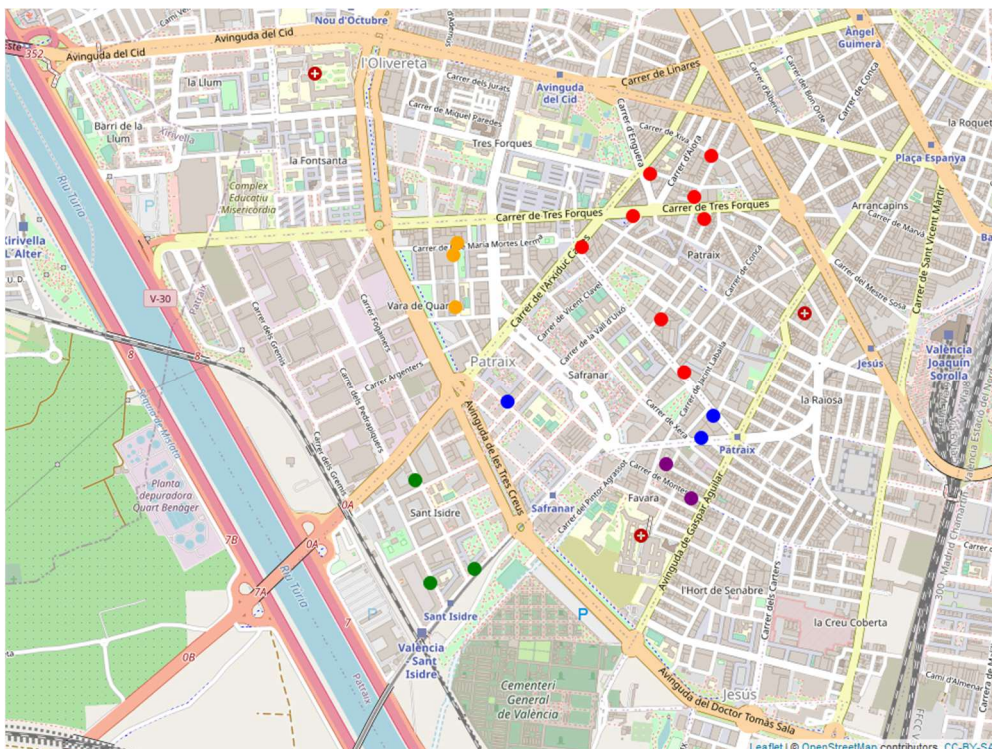




Distrito 8: Patraix

Localizaciones de muestreo: 19

Id	Tipo Vía	Nombre Vía	Núm.	Ba
P117	C/	FONTANARS DELS ALFORINS	40	81
P118	C/	MESTRE BELLVER	40	81
P119	C/	XIVA	23	81
P120	C/	TRES FORQUES	67	81
P121	C/	ARXIDUC CARLES	75	81
P122	C/	MARIANO RIBERA	35	81
P123	C/	HUMANISTA MARINER	17	81
P124	C/	CHURAT I SAURÍ	4	81
P125	C/	CAMPOS CRESPO	82	82
P126	C/	JOSÉ ANDREU ALABARTA	36	82
P127	C/	ARQUITECTE SEGURA DE LAGO	8	82
P128	C/	JOSÉ MARÍA MORTES LERMA	32	83
P129	C/	EMILI LLUCH	8	83
P130	C/	EMILI LLUCH	26	83
P131	C/	FONTANARS DELS ALFORINS	11	84
P132	C/	CAMPOS CRESPO	6	84
P133	C/	CAMPANERS	16	84
P134	C/	MONTESA	7	85
P135	C/	JOSEP DE SARAGOSSA	44	85

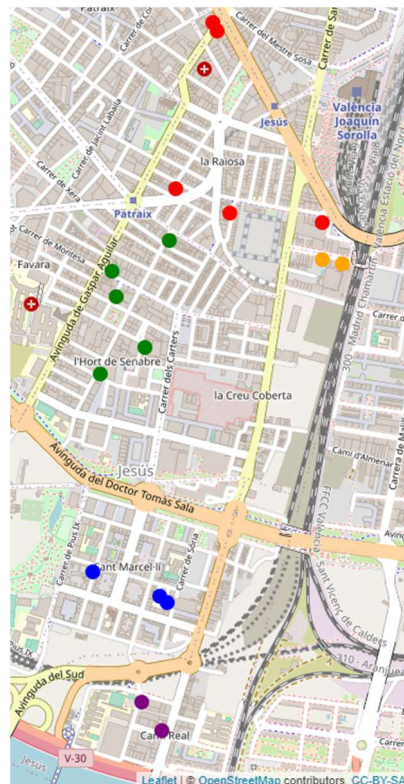




Distrito 9: Jesús

Localizaciones de muestreo: 17

Id	Tipo Vía	Nombre Vía	Núm.	Ba
P136	C/	MILLARS	12	91
P137	C/	JESÚS	86	91
P138	C/	POETA MARAGALL	15	91
P139	C/	JESÚS	89	91
P140	C/	FRANCESC CLIMENT	6	91
P141	C/	LLANERA DE RANES	3	92
P142	C/	JERÓNIMA GALÉS	3	92
P143	C/	MARIA DE MOLINA	9	92
P144	C/	SALVADOR GUINOT	7	92
P145	C/	JERÓNIMA GALÉS	57	92
P146	C/	PIANISTA EMPAR ITURBI	32	93
P147	C/	PIANISTA EMPAR ITURBI	22	93
P148	PL	MONISTROL	14	94
P149	C/	REVEREND JOSEP NOGUERA	14	94
P150	PL	MONISTROL	3	94
P151	C/	CIUTAT DE L'APRENT	3	95
P152	C/	PINTOR RAFAEL SOLBES	2	95

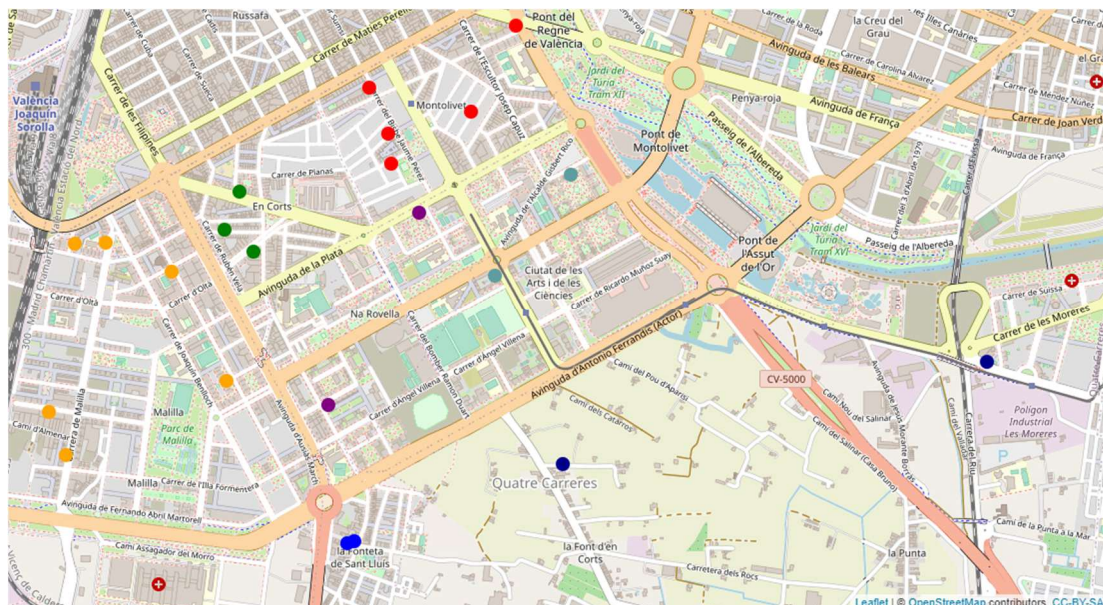




Distrito 10: Quatre Carreres

Localizaciones de muestreo: 22

Id	Tipo Vía	Nombre Vía	Núm.	Ba
P153	C/	ALCALDE REIG	5	101
P154	C/	DOS D'ABRIL	45	101
P155	C/	FINESTRAT	20	101
P156	C/	RAFAEL CORT	16	101
P157	C/	BISBE JAUME PÉREZ	8	101
P158	C/	BÈRNIA	3	102
P159	AV	DOCTOR WAKSMAN	25	102
P160	C/	PLUS ULTRA	30	102
P161	CRA	MALILLA	6	103
P162	C/	MURLA	5	103
P163	C/	ILLA CABRERA	18	103
P164	C/	JUAN RAMON JIMÉNEZ	26	103
P165	CRA	MALILLA	90	103
P166	C/	JUAN RAMON JIMÉNEZ	72	103
P167	ENTD	PONCE	3	104
P168	ENTD	PONCE	2	104
P169	PL	POETA MIGUEL HERNÁNDEZ	1	105
P170	C/	PACO PIERRÀ	8	105
P171	C/	BARRAQUES DEL FIGUERO	1	106
P172	ENTD	ALQUERIA DEL REAL	7	106
P173	PL	BANDES DE LA COMUNITAT	12	107
P174	AV	GERMANS MARISTES	28	107

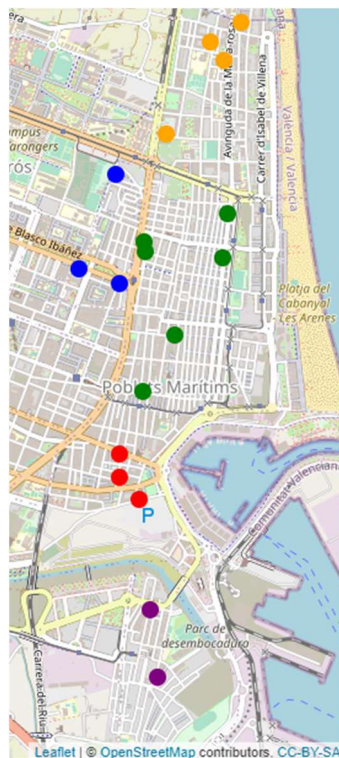




Distrito 11: Poblats Marítims

Localizaciones de muestreo: 18

Id	Tipo Vía	Nombre Vía	Núm.	Ba
P173	AV	PORT	308	111
P174	AV	FRANÇA	161	111
P175	C/	PARE PORTA	11	111
P176	C/	JUST VILAR	11	112
P177	C/	REINA	261	112
P178	C/	FELIP DE GAUNA	3	112
P179	C/	MARIÀ CUBER	21	112
P180	C/	REINA	187	112
P181	C/	MARÍ BLAS DE LEZO	30	112
P182	PL	OROTAVA	3	113
P183	C/	SANT JOAN DE DÉU	5	113
P184	C/	GRAN CANÀRIA	33	113
P185	C/	ARNAU DE VILANOVA	21	113
P186	AV	BLASCO IBÁÑEZ	180	114
P187	AV	BLASCO IBÁÑEZ	200	114
P188	C/	CAMPILLO DE ALTOBUEY	18	114
P189	C/	MAJOR DE NATZARET	27	115
P190	C/	PARC DE NATZARET	19	115

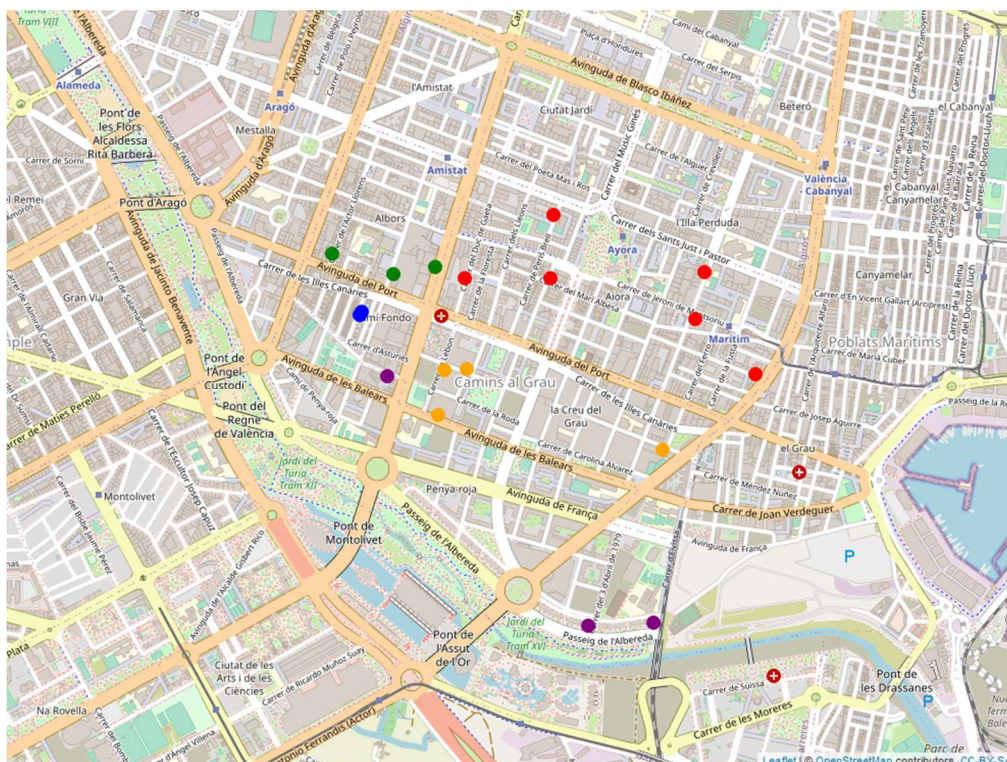




Distrito 12: Camins al Grau

Localizaciones de muestreo: 18

Id	Tipo Vía	Nombre Vía	Núm.	Ba
P191	C/	DUC DE GAETA	19	121
P192	C/	JERONI DE MONTSORIU	58	121
P193	C/	PERIS BRELL	45	121
P194	C/	JOSÉ AGUILAR	55	121
P195	C/	MÚÑIZ Y HERNÁNDEZ DE ALBA	26	121
P196	C/	PEANYA	19	121
P197	C/	ACTOR LLORENS	3	122
P198	C/	ABEN AL-ABBAR	4	122
P199	C/	DOCTOR MANUEL CANDELA	13	122
P200	C/	RODRIGO PERTEGÁS	42	123
P201	C/	LEBON	9	123
P202	AV	BALEARS	65	123
P203	C/	FUENCALIENTE	8	123
P204	C/	LO RAT PENAT	9	124
P205	C/	LO RAT PENAT	7	124
P206	C/	JOAN BAPTISTA MUÑOZ	10	125
P207	PG	ALBEREDA	65	125
P208	PG	ALBEREDA	58	125

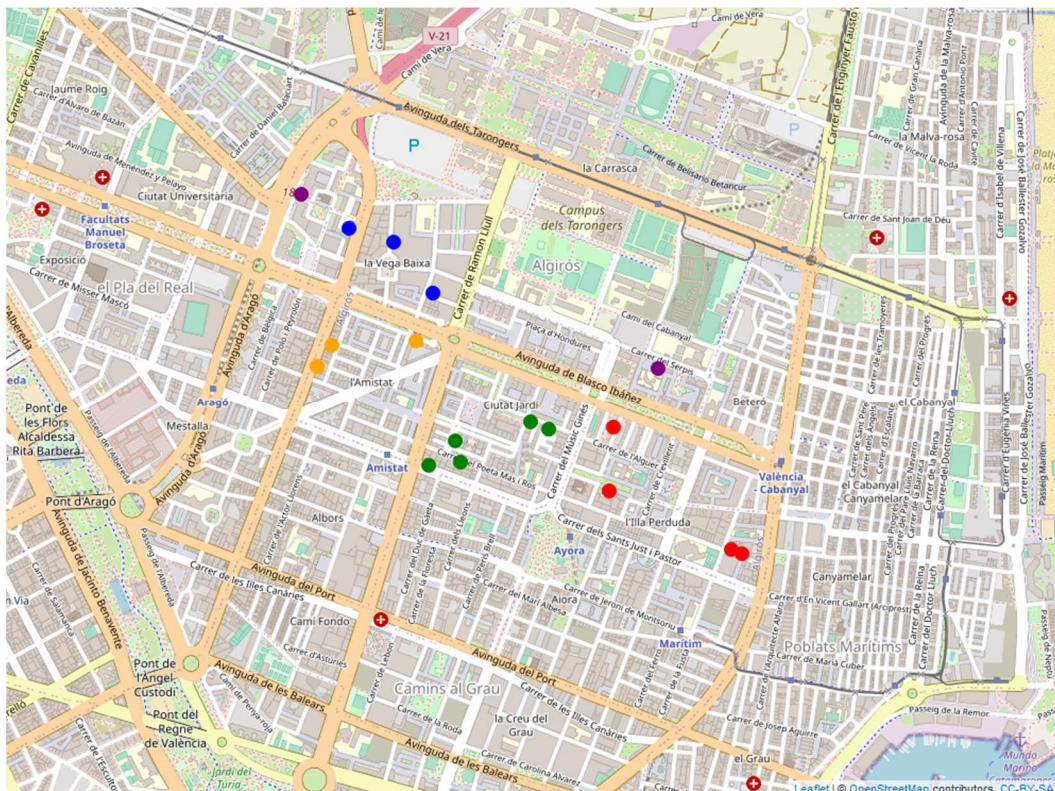




Distrito 13: Algirós

Localizaciones de muestreo: 17

Id	Tipo Vía	Nombre Vía	Núm.	Ba
P209	C/	PINTOR FERRER CALATAYUD	29	131
P210	C/	CAMPOAMOR	104	131
P211	C/	PINTOR FERRER CALATAYUD	23	131
P212	C/	POETA ANDRÉS CABRELLES	29	131
P213	C/	POETA MAS I ROS	42	132
P214	C/	EXPLORADOR ANDRÉS	38	132
P215	C/	HISTORIADORA SÍLVIA ROMEU	4	132
P216	C/	SANTS JUST I PASTOR	43	132
P217	C/	EXPLORADOR ANDRÉS	42	132
P218	AV	CARDENAL BENLLOCH	86	133
P219	C/	DOCTOR VICENTE PALLARÉS	4	133
P220	AV	BLASCO IBÁÑEZ	102	133
P221	C/	HISTORIADOR CLAUDIO	6	134
P222	C/	VINALOPÓ	4	134
P223	C/	LEANDRO DE SARALEGUI	1	134
P224	C/	PALÀNCIA	1	135
P225	PL	JOSÉ MARÍA ORENSE	7	135

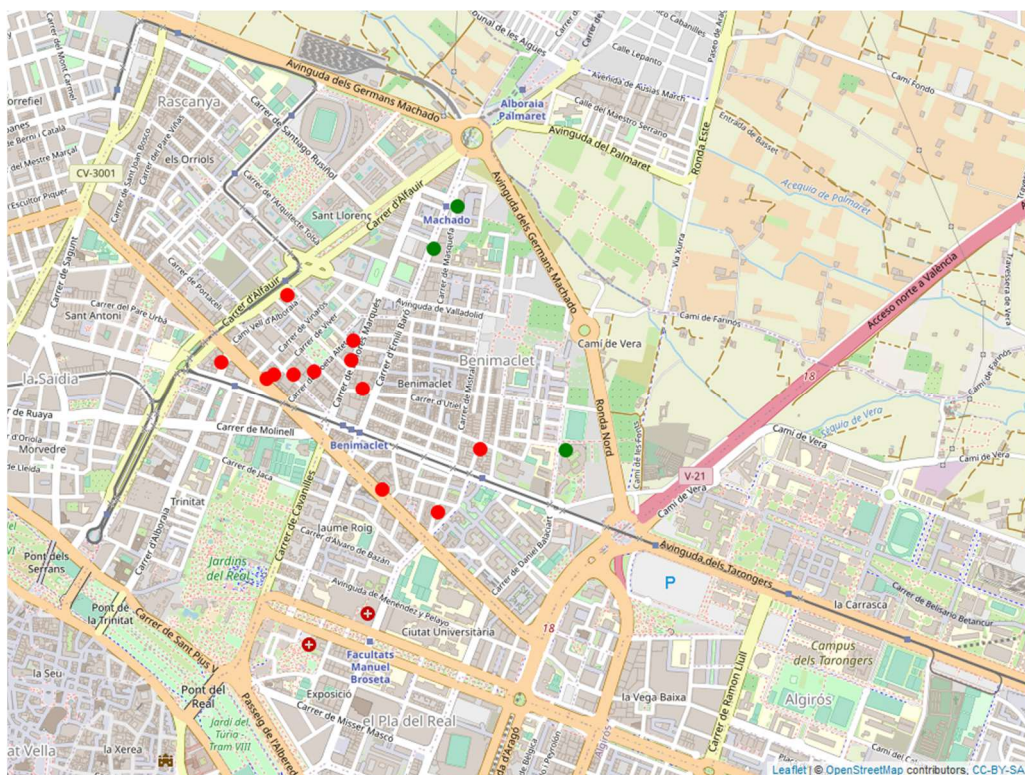




Distrito 14: Benimaclet

Localizaciones de muestreo: 15

Id	Tipo Vía	Nombre Vía	Núm.	Ba
P226	C/	GERMANS VILLALONGA	12	141
P227	C/	ALBORAIA	71	141
P228	AV	PRIMAT REIG	147	141
P229	C/	DOLORES MARQUÉS	17	141
P230	C/	ALBOCÀSSER	4	141
P231	AV	PRIMAT REIG	97	141
P232	C/	ALFAUIR	26	141
P233	C/	VIVER	5	141
P234	C/	BENICARLÓ	21	141
P235	C/	TIRIG	6	141
P236	C/	POETA ALTET	11	141
P237	C/	TORRETA DE MIRAMAR	6	141
P238	C/	MASQUEFA	58	142
P239	C/	MÚSIC HIPÒLIT MARTÍNEZ	16	142
P240	C/	EMILI BARÓ	82	142

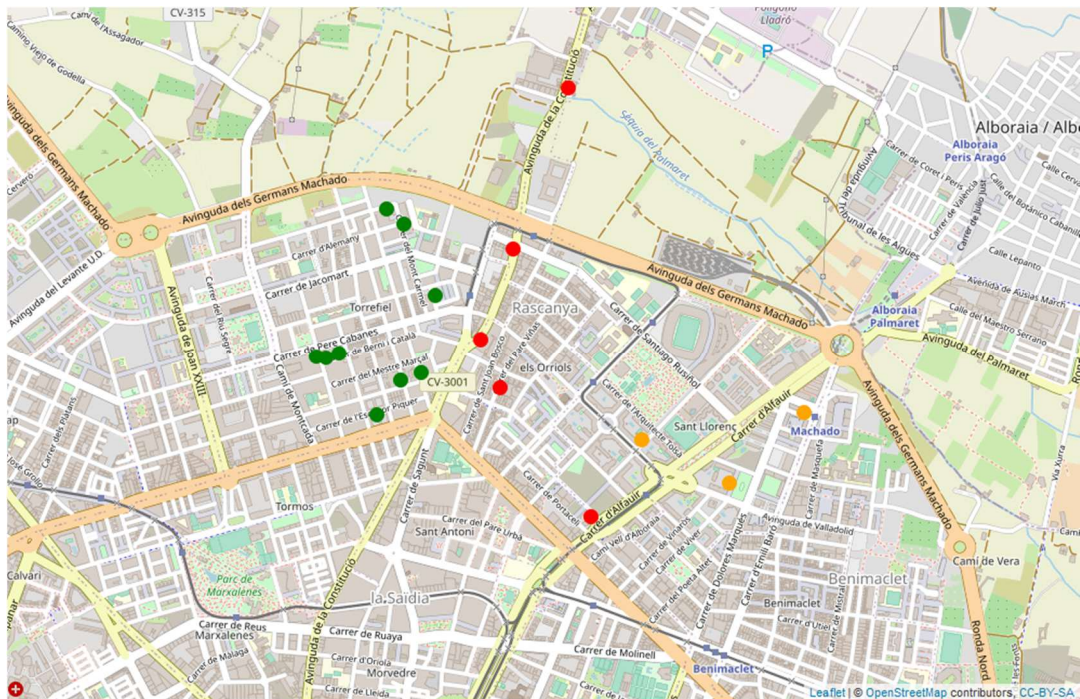




Distrito 15: Rascanya

Localizaciones de muestreo: 17

Id	Tipo Vía	Nombre Vía	Núm.	Ba
P241	AV	CONSTITUCIÓ	330	151
P242	C/	PENÍSCOLA	1	151
P243	AV	CONSTITUCIÓ	212	151
P244	AV	CONSTITUCIÓ	247	151
P245	C/	PARE VIÑAS	56	151
P246	C/	ANNA	6	152
P247	C/	SANT DOMÉNEC SAVIO	14	152
P248	C/	RIOJA	7	152
P249	C/	ALCANYÍS	35	152
P250	C/	MARQUÉS DE MONTORTAL	19	152
P251	C/	MONT CARMEL	32	152
P252	C/	BERNI I CATALÀ	48	152
P253	C/	ESCUPTOR PIQUER	21	152
P254	C/	BERNI I CATALÀ	54	152
P255	C/	PINTOR MANOLO GIL	4	153
P256	C/	DOLORES MARQUÉS	33	153
P257	C/	SANTA GENOVEVA TORRES	17	153

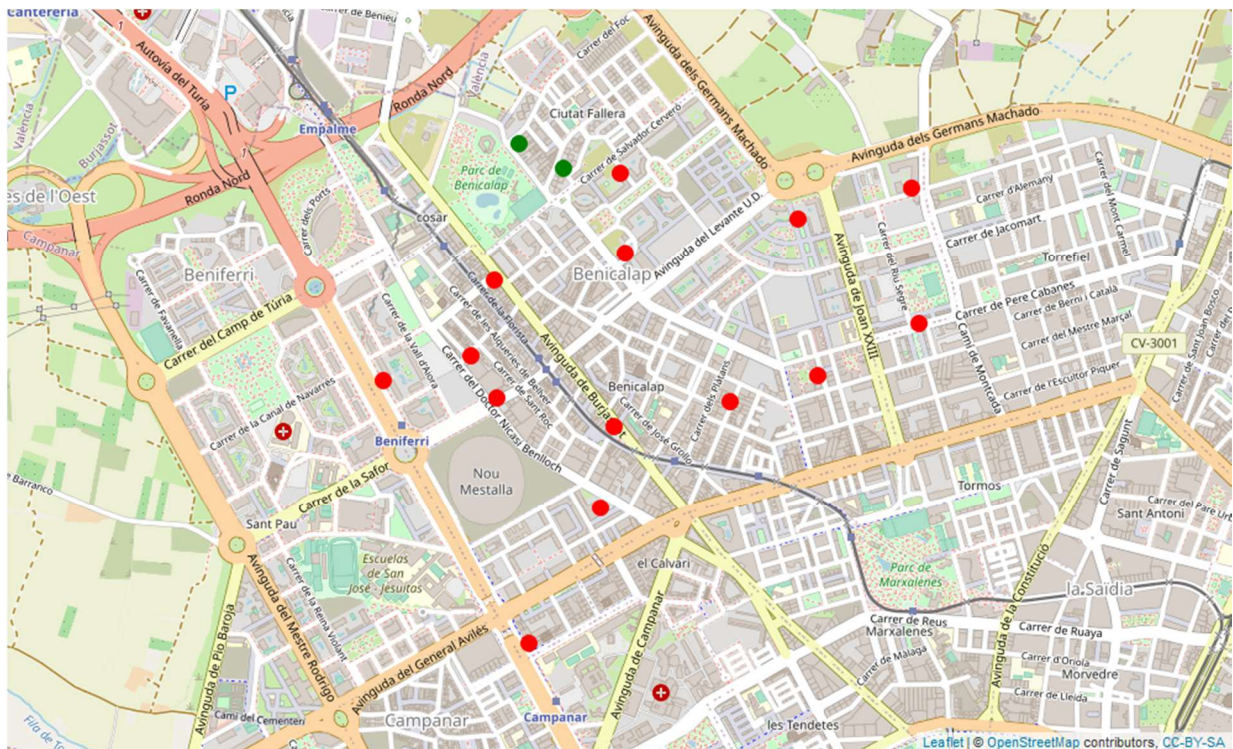




Distrito 16: Benicalap

Localizaciones de muestreo: 16

Id	Tipo Vía	Nombre Vía	Núm.	Ba
P258	AV	CORTS VALENCIANES	26	161
P259	C/	SERRA D'AGULLENT	1	161
P260	C/	SERRATELLA	15	161
P261	C/	GARBÍ	24	161
P262	C/	DOCTOR NICASI BENLLOCH	27	161
P263	C/	ACÀCIES	35	161
P264	C/	MARÍA FERNANDA (ACTRIU)	5	161
P265	AV	PIUS XII	54	161
P266	C/	CARLOS CLIMENT (JURISTA)	3	161
P267	C/	RIU BIDASOA	52	161
P268	PL	JOSÉ MARÍA GIMÉNEZ FAYOS	6	161
P269	C/	ALFARA DEL PATRIARCA	15	161
P270	AV	BURJASSOT	135	161
P271	C/	PERE CABANES	104	161
P272	AV	SANT JOSEP ARTESÀ	8	162
P273	C/	ANDREU ALFARO (ESCUPTOR)	18	162

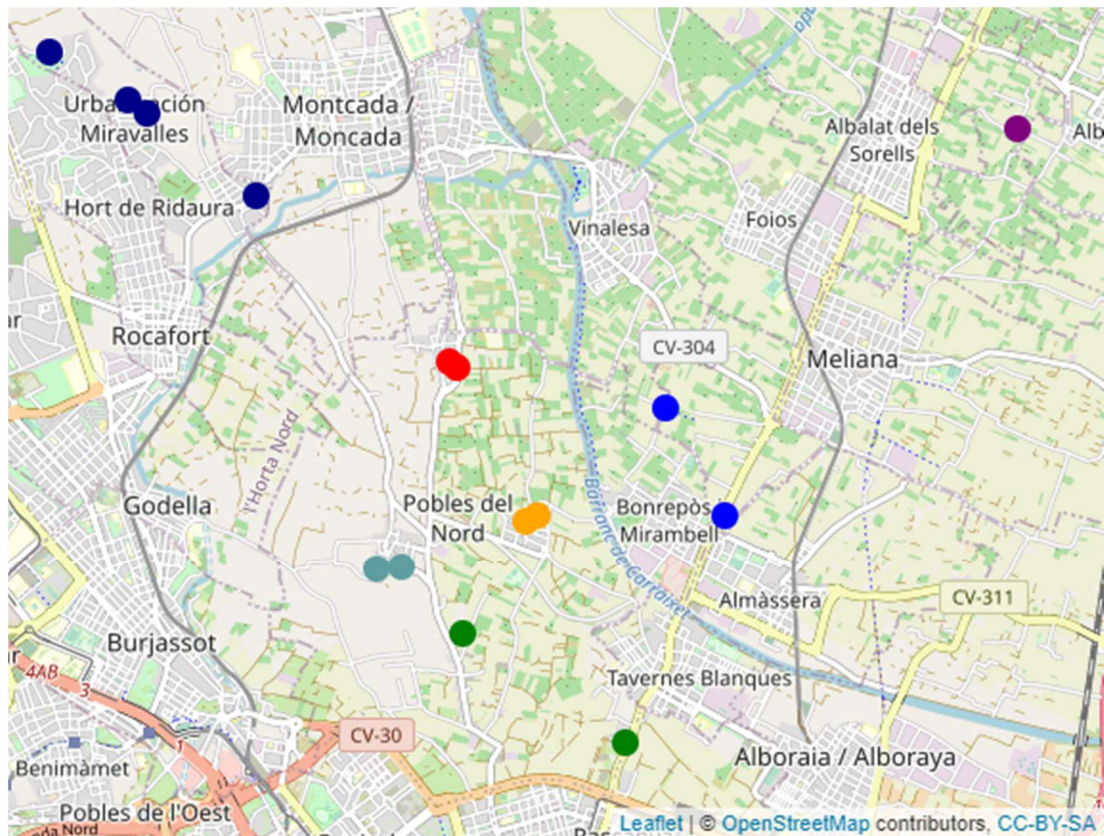




Distrito 17: Pobles del Nord

Localizaciones de muestreo: 15

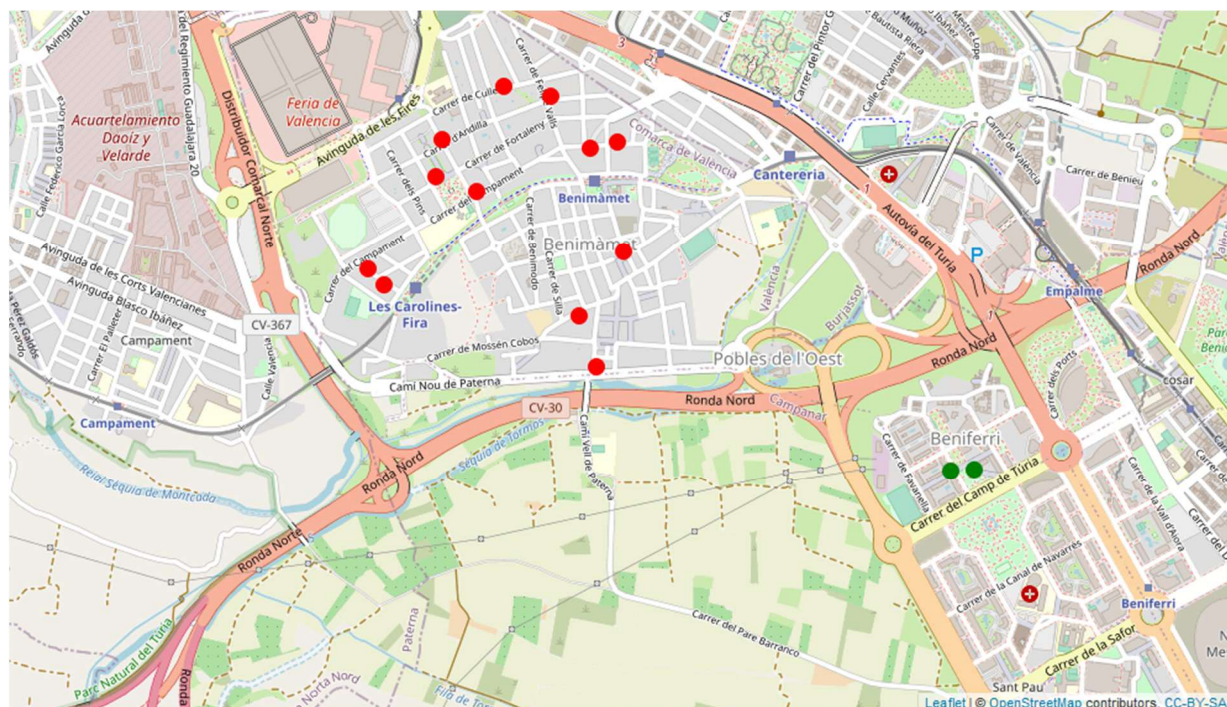
Id	Tipo Vía	Nombre Vía	Núm.	Ba
P274	C/	MASSAMAGRELL	6	171
P275	C/	MOSSÉN AGUILAR	19	171
P276	C/	RIU GENIL	4	172
P277	CAMI	CASES DE GUERRA	5	172
P278	C/	CARRERÓ	4	173
P279	C/	SANTS DE LA PEDRA	3	173
P280	CAMI	ALQUERIA ALTA	6	174
P281	CAMI	CASES DE BÀRCENA	6	174
P282	PL	SANT BENET	7	175
P283	C/	BADALL	7	176
P284	C/	CASTELL DE LA CREU	4	176
P285	C/	MAS CANSALADER	4	176
P286	C/	GERMANA MERCÉ	6	176
P287	C/	JOSEP RENAU	42	177
P288	C/	COMPOSITOR VERT	1	177





Distrito 18: Pobles de l'Oest
Localizaciones de muestreo: 14

Id	Tipo Vía	Nombre Vía	Núm.	Ba
P289	C/	IESSA	16	181
P290	C/	MESTRE ALBERTO LUZ	23	181
P291	C/	CAMPAMENT	54	181
P292	C/	JOAQUIM MARIN	32	181
P293	C/	FUSTERS	21	181
P294	C/	LORENZO SAIZ	1	181
P295	C/	MESTRE ALBERTO LUZ	14	181
P296	C/	CULLERA	32	181
P297	C/	IESSA	5	181
P298	C/	SANTIAGO (ARQUITECTE)	1	181
P299	C/	DOCTOR SORIANO BENLLOCH	17	181
P300	C/	BÉTERA	7	181
P301	C/	CAMP DE TÚRIA	12	182
P302	C/	BENIFERRI	17	182

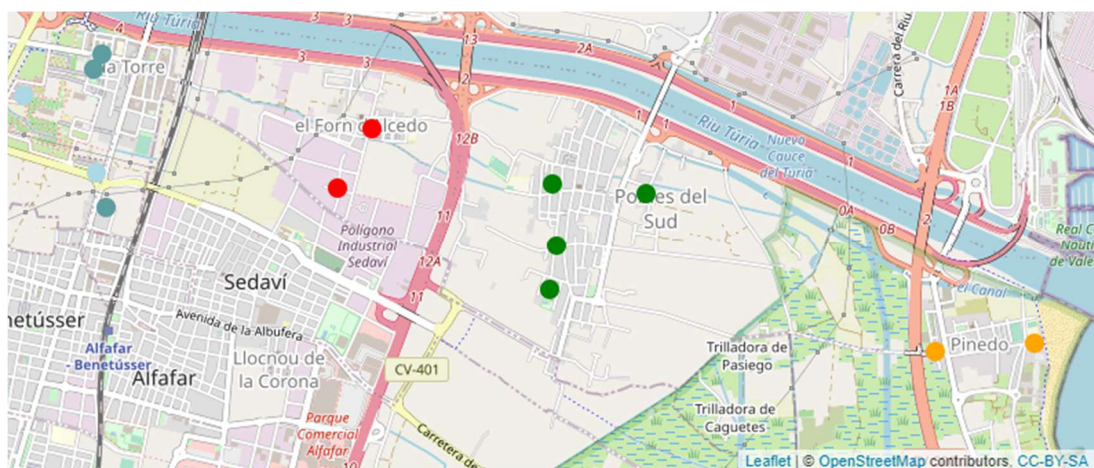




Distrito 19: Pobles del Sud

Localizaciones de muestreo: 18

Id	Tipo Vía	Nombre Vía	Núm.	Ba
P303	PL	RIU SEGURA	32	191
P304	CAMI	FORN D'ALCEDO	36	191
P305	C/	FORTUNA	21	192
P306	C/	DOCTOR RICARDO APARICI	6	192
P307	CTRA	FONT DE BONET	6	192
P308	CTRA	MAUROS	34	192
P309	CAMI	TREMOLAR	183	193
P310	TRAV	PINEDO A LA MAR	82	193
P311	AV	GOLA DEL PUJOL	24	194
P312	AV	GOLA DEL PUJOL	17	194
P313	C/	ALBUFERA	34	195
P314	C/	COLLVERD	2	196
P315	C/	TIMÓ	1	196
P316	C/	ALEXANDRE DE LABORDE	6	197
P317	PL	CASTELL DE XÈRICA	5	197
P318	CTRA	ALBA	6	197
P319	C/	PAZ AZZATI CUTANDA	4	198
P320	AV	REAL DE MADRID	100	198







Muestra definitiva distribución por distrito

	Población de 18 años y más	Muestra	Puntos de muestra	Error teórico
València	684.294	2356	320	2,0%
1. Ciutat Vella	24.888	114	16	9,2%
2. l'Eixample	36.675	126	16	8,7%
3. Extramurs	41.974	131	17	8,5%
4. Campanar	32.596	118	15	9,0%
5. la Saïdia	40.675	128	17	8,6%
6. el Pla del Real	25.289	117	15	9,0%
7. l'Olivereta	42.379	130	18	8,6%
8. Patraix	49.920	136	19	8,4%
9. Jesús	45.109	133	17	8,5%
10. Quatre Carreres	64.362	147	22	8,1%
11. Poblats Marítims	47.521	134	18	8,5%
12. Camins al Grau	55.405	140	18	8,3%
13. Algirós	31.454	118	17	9,0%
14. Benimaclet	24.567	114	15	9,2%
15. Rascanya	45.086	132	17	8,5%
16. Benicalap	40.360	128	16	8,6%
17. Pobles del Nord	5.697	93	15	10,1%
18. Pobles de l'Oest	12.300	104	14	9,6%
19. Pobles del Sud	18.037	113	18	9,2%

Publicación web:

[Web Oficina de Estadística](#)