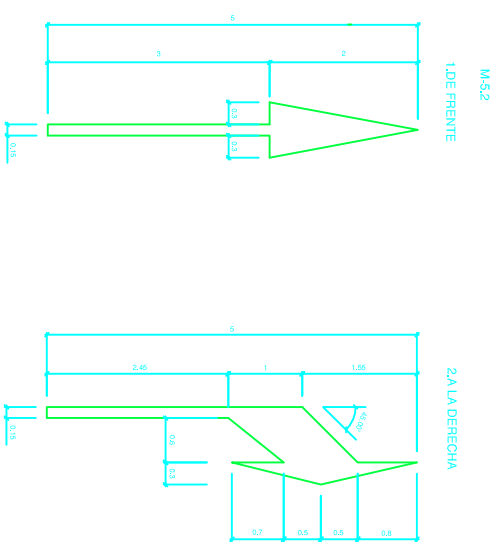
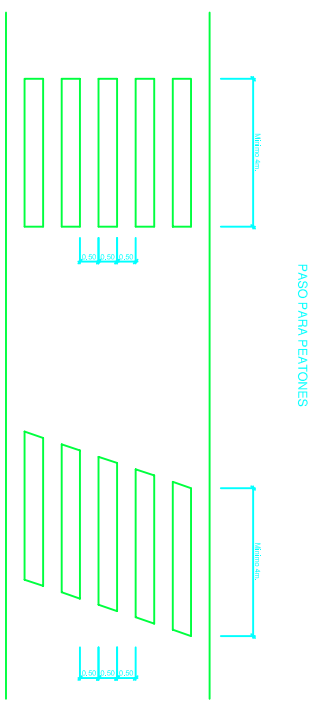


ESCALA 1:10

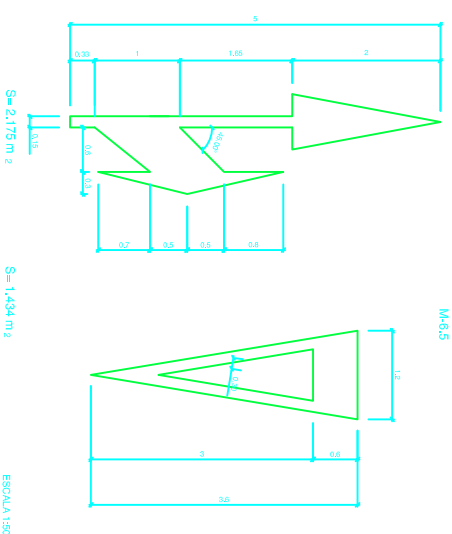


S= 1,20 m²
3 DE FRENTE 0 A LA DERECHA

S= 1,5037 m²
4. CEDA EL PASO



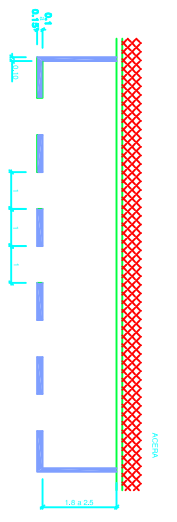
ESCALA 1:10



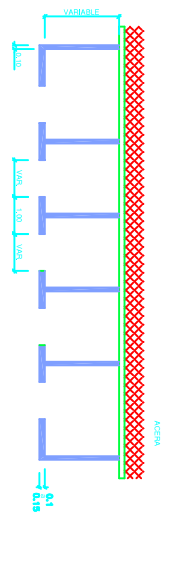
S= 2,175 m² S= 1,434 m²

ESCALA 1:50

ESTACIONAMIENTO EN LINEA:
SIN DELIMITACION DE PLAZAS

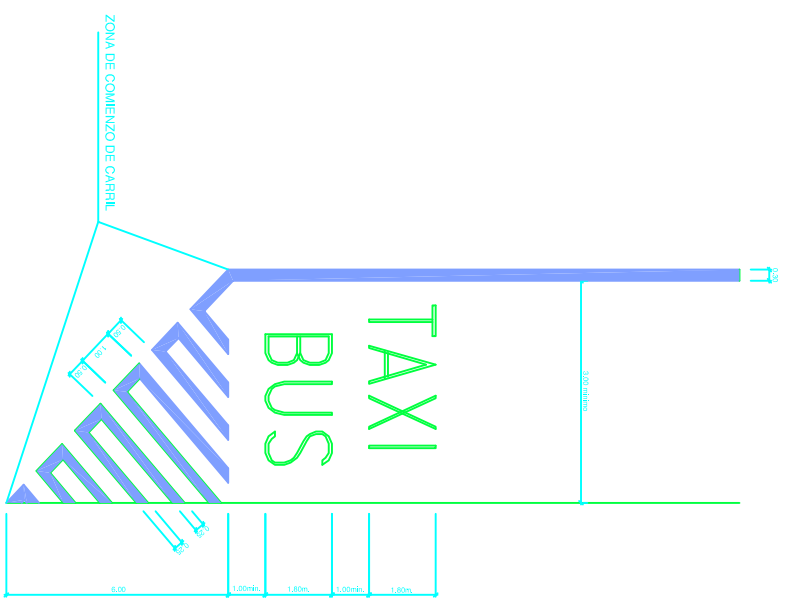


ESTACIONAMIENTO EN BATERIA 90°



ESCALA 1:10

CARRIL RESERVADO TAXI-BUS
(JUNTO A BORDILLO)



ESCALA 1:10

PROYECTO

CONTEXTO

Projecto de Urbanización del PAI en el P.R.I. UE A5.1 "Sant Marcel·l" de Valencia.

promotor: URBEM, S.A.

Equipo	plano nº
Arquitectos Urbanistas: Federico García-Germán y Cruz Emilio Ordeig Fos	
firmas:	13.2
fecha	escala
1.638 / 8A-9U	S/E

DETALLES DE SEÑALIZACION HORIZONTAL

13.2

Equipo	plano nº
Arquitectos Urbanistas: Federico García-Germán y Cruz Emilio Ordeig Fos	
firmas:	13.2
fecha	escala
1.638 / 8A-9U	S/E