



AJUNTAMENT DE VALÈNCIA

SERVICI DE BENESTAR SOCIAL I INTEGRACIÓ

Estudi del barri d'En Corts

Abril, 2022

**ÀREA BENESTAR SOCIAL I INTEGRACIÓ / REGIDORIA DE SERVICIS SOCIALS / SERVICI DE
BENESTAR SOCIAL I INTEGRACIÓ**

Carrer Amadeu de Saboia 11. Pati A. CP 46010
splanin@valencia.es

Índex

<u>1. Introducció</u>	2
<u>2. Entorn geogràfic del barri d'En Corts</u>	2
<u>3. Aproximació als antecedents històrics del barri</u>	6
<u>4. El barri d'En Corts a l'actualitat</u>	14
<u>5. Dades sociodemogràfiques sobre la població del barri</u>	16
<u>6. Renda i vulnerabilitat</u>	27
<u>7. Recursos</u>	33
<u>8. Centre Municipal de Serveis Socials</u>	38
<u>8.1 Dades sobre el Centre Municipal de Serveis Socials d'En Corts</u>	39
<u>8.2 Entrevista al Centre Municipal de Serveis Socials d'En Corts</u>	45
<u>9. Altres aportacions</u>	47
<u>9.1 Entrevistes al veïnat d'En Corts</u>	47
<u>9.2 Referències del barri en premsa</u>	50
<u>10. Conclusions</u>	53
<u>11. Bibliografia</u>	55
<u>Informes i estudis</u>	55
<u>Webgrafia</u>	56
<u>Fonts primàries.</u>	56

1. Introducció

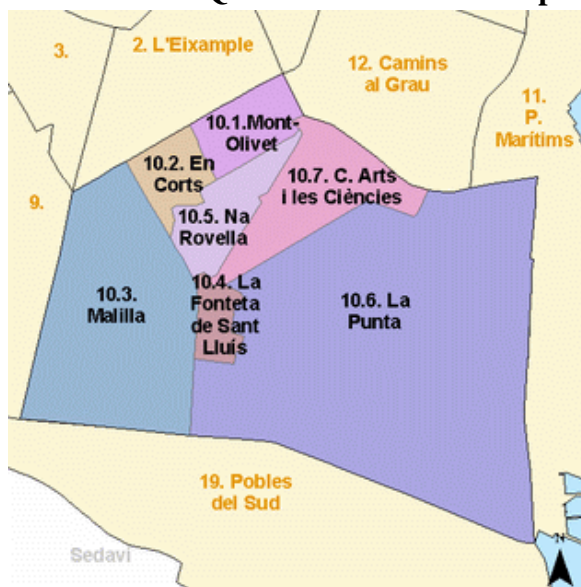
A continuació es presenta l'estudi sociològic sobre el barri valencià d'En Corts, que recull informació sobre la seua realitat social a partir de dades quantitatives i qualitatives. El resultat és una radiografia completa del barri que contempla la seua evolució des del passat fins al seu present demogràfic, social i econòmic.

En el primer apartat es situa geogràficament En Corts dins el districte de Quatre Carreres i la resta de la ciutat. Seguidament s'aborda el context sociohistòric amb informació sobre els seus orígens per a passar a descriure les seues característiques actuals. Els apartats cinquè i sisè mostren respectivament una anàlisi sociodemogràfica i socioeconòmica del barri. El capítol setè recull els recursos socials, educatius, sanitaris i de transports amb els que conta En Corts. La informació relativa al Centre Municipal de Serveis Socials (CMSS) mereix un capítol a banda amb dades quantitatives i qualitatives, resultat aquestes últimes de l'entrevista a la direcció del CMSS de Quatre Carreres.

En l'apartat 9 s'inclouen la resta d'entrevistes realitzades a diferents agents del barri. Com no hi ha cap associació veïnal ni entitat social que treballa amb la població d'En Corts, s'ha arregugat la veu de diversos veïns i veïnes per a construir tant la memòria col·lectiva del barri com la realitat present. Abans d'arribar a l'apartat de conclusions, es fa un recopilatori de les principals notícies sobre el barri aparegudes en premsa.

grans de la ciutat. Quatre Carreres enregistra 74.308 habitants dels 800.180 que tenia València en 2021, la qual cosa equival al 9,2 % del total de la seua població. La densitat de població es situa en 65,6 hab/ha., que és prou més baixa que la del conjunt de la ciutat que es situa en 81,1² hab/ha.

Plànol 2. Districte de Quatre Carreres dividit per barris.



Font: Oficina Estadística de l'Ajuntament de València.

En Corts és el barri que es situa a la zona nord-oest del districte de Quatre Carreres. Malilla, Mont-Olivet, Na Rovella, Ciutat de les Arts i les Ciències, la Fonteta de Sant Lluís i la Punta son la resta de barris que conformen l'identificat com districte 10.

D'acord amb el Padró Municipal d'Habitants (2021), En Corts és el segon barri més xicotet del districte (36,4 ha), després de la Fonteta de Sant Lluís (23,9 ha). El més gran és la Punta (621,3 ha), seguit de Malilla (250,7 ha), Ciutat de les Arts i les Ciències (98,9 ha), Na Rovella (54 ha) i Mont-Olivet (47,3 ha). Com s'observa, n'hi ha una diferència considerable quant a l'extensió de La Punta i Malilla respecte la resta de barris del districte.

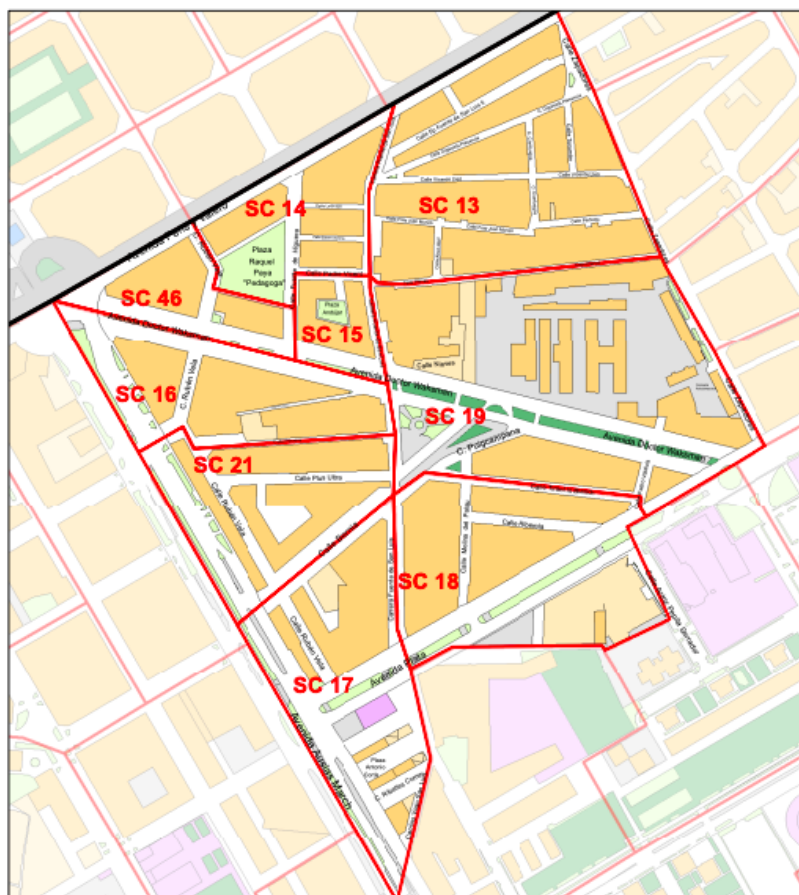
Tot i ser un dels barris més xicotets de Quatre Carreres, En Corts és el tercer més poblat del districte amb 12.067 habitants, per darrere de Mont-Olivet (19.215) i Malilla

² La dada de densitat de població no inclou el llac de l'Albufera ni el Port.

(22.100), que és el més nombrós. Els menys poblats són Na Rovella (7.652), Ciutat de les Arts i les Ciències (7.523), la Fonteta de Sant Lluís (2.995) i La Punta (2.756).

Malgrat la seua grandària, amb 331,5 hab/ha, la densitat de població a En Corts és de les més altes del districte i està molt per damunt de la de Quatre Carreres (65,6 hab/ha) i de la pròpia València (81,1³ hab/ha). Solament és superada per la densitat de població a Mont-Olivet, que enregistra 406,2 hab/ha. Na Rovella i la Fonteta de Sant Lluís compten amb una densitat de població per damunt dels 100 hab/ha, amb 141,7 hab/ha i 125,3 hab/ha, respectivament. Per davall estan Malilla (88,2 hab/ha), Ciutat de les Arts i les Ciències (76,1 hab/ha) i la Punta (4,4 hab/ha). El districte presenta així, grans desequilibris pel que fa a densitat de població. La diferència entre el barri més densament poblat, Mont-Olivet, i el menys, la Punta, és molt gran.

Plànol 3. Barri d'En Corts



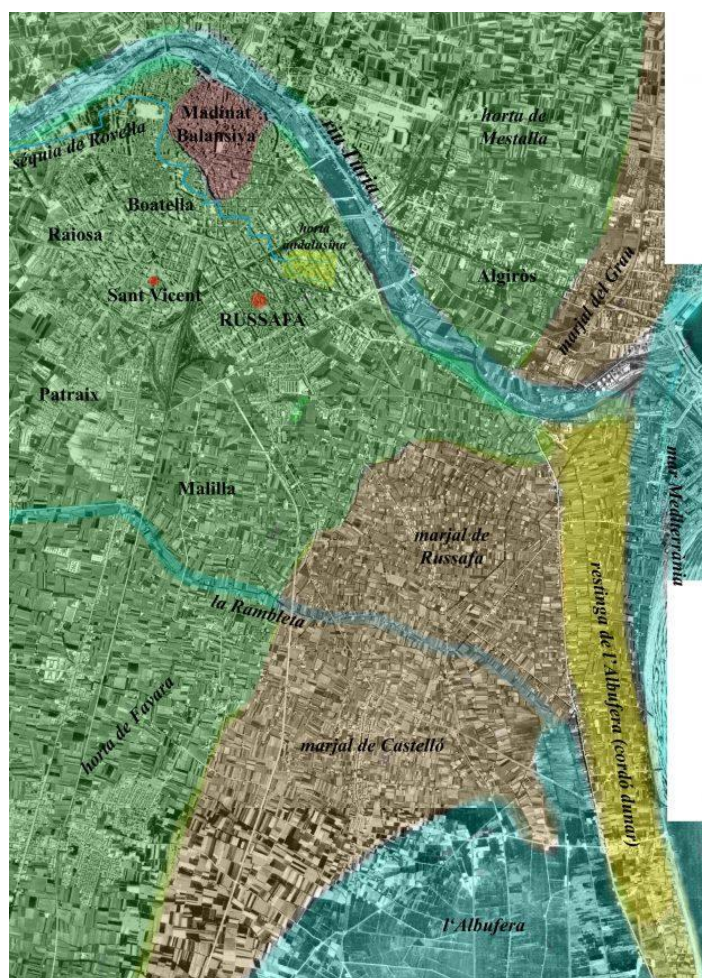
Font: Oficina Estadística de l'Ajuntament de València.

³ La dada de densitat de població no inclou el llac de l'Albufera ni el Port.

Com s'observa al plànol 3, el barri d'En Corts llinda pel nord amb l'avinguda Peris i Valero, per l'est amb l'avinguda Ausiàs March; pel sud amb el Camí Vell de Sant Lluís, i l'avinguda de la Plata, i per l'oest amb el carrer de Sapadors. El barri està dividit en 9 seccions censals.

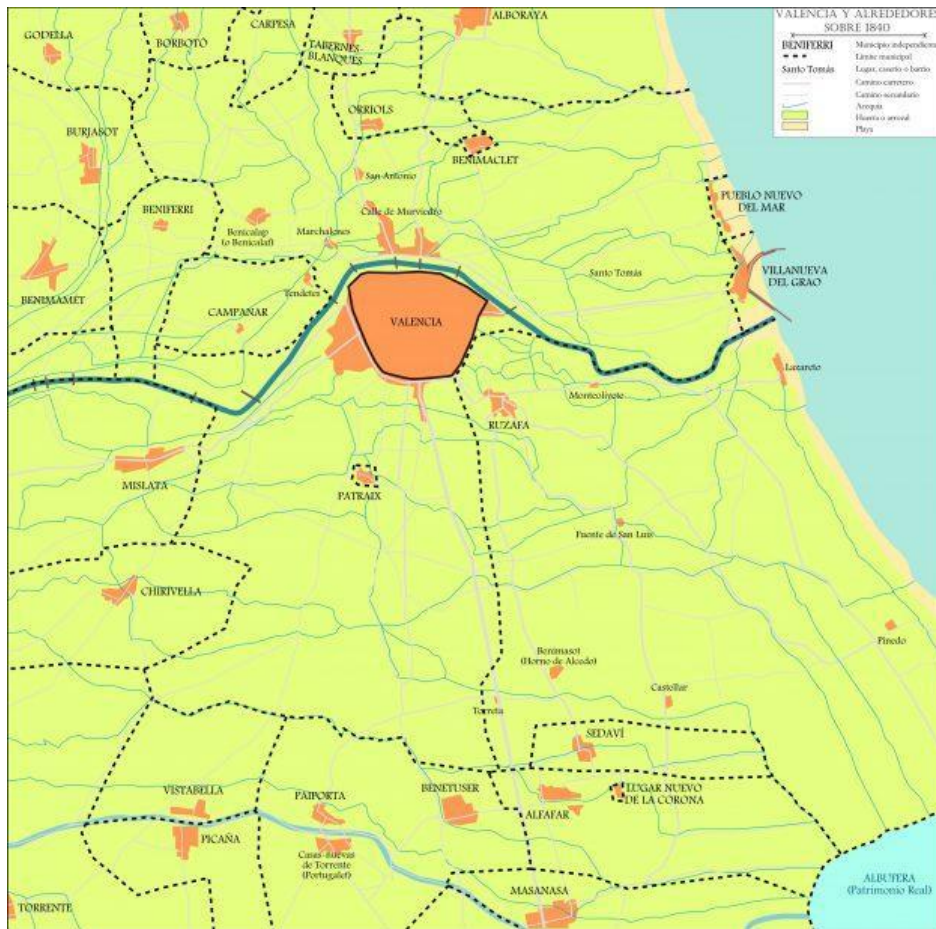
3. Aproximació als antecedents històrics del barri

Els orígens històrics del districte de Quatre Carreres són de caire rural i es troben imbricats en els del barri de Russafa. Com recull l'historiador i cronista de la ciutat de València Vicent Baydal, aquest barri del districte de l'Eixample, des del segle VIII fins a principis del segle XX, va ser una població independent amb les seues particularitats i lògiques pròpies. Aquesta poble, que començà sent almúnia i alqueria i ha acabat sent barri de la ciutat, comptava amb una gran extensió de terme municipal. Així doncs, el terme de l'actual barri de Russafa anava molt més enllà i arribava fins l'Albufera i la mar⁴.



⁴ <http://blog.harca.org/2017/02/07/tot-allo-era-russafa-una-historia-molt-desconeguda/> Consultat el 22/11/21

Ubicació de l'alqueria de Russafa en el segle XII i de la seua possible horta original, irrigada per la sèquia de Rovella. Font: El Blog d'Harca⁵



Plànol de la ciutat de València i rodalies a mitjan segle XIX. Font: El Blog d'Harca⁶

Tal i com mostren els anteriors plànols, l'actual districte de Quatre Carreres es situava en aquest terme d'horta pertanyent a Russafa en el que s'anaren configurant nuclis de població. Precisament el nom de Quatre Carreres fa referència als camins o "carreres" que eixien de Russafa i comunicaven amb aquests nuclis de població que anaren consolidant-se. Així doncs, la Carrera del Riu anava en paral·lel al riu Túria i es dirigia cap a la partida de Mont-Olivet i passava per la Punta. La Carrera d'En Corts comunicava el nucli de població amb la Font d'en Corts, actualment integrada

⁵ <http://blog.harca.org/2017/02/07/tot-allo-era-russafa-una-historia-molt-desconeguda/> Consultat el 22/11/21

⁶ <http://blog.harca.org/2017/02/07/tot-allo-era-russafa-una-historia-molt-desconeguda/> Consultat el 22/11/21

administrativament dins de la Punta⁷, i arribava fins Pinedo. Cap a la zona oest discorria la Carrera de la Fonteta de Sant Lluís, camí que també rebé el nom de la font a la que conduïa, i que arribava fins a Castellar. Finalment, la quarta carrera era la que es dirigia cap a la partida de Malilla i el Forn d'Alcedo, que li atorgava el nom de la Carrera de Malilla. De manera que, tal i com assenyala Baydal en l'article referenciat, històricament el districte de Quatre Carreres pertanyia al poble de Russafa: "Tot allò fou Russafa i entre 1836 i 1877 fou gestionat per l'Ajuntament de Russafa, que, per tant, existí com a tal durant quatre dècades fins que novament passà a dependre de València, segons consta en les actes municipals russaferes per voluntat pròpia, justament coincidint amb l'inici de la Comissió per a l'Eixample de la ciutat".⁸ Així, l'any 1836 es va crear el municipi de Russafa, que comprenia un extens territori amb Mont-Olivet, Natzaret, La Punta, Pinedo El Saler, El Palmar, La Font d'En Corts, La Fonteta de Sant Lluís, Malilla, El Castellar i l'Oliveral, el Forn d'Alcedo i la Torreta. Però després d'un breu període d'independència, el 1877 es va annexionar a València.

El barri d'En Corts pren, per tant, el seu nom de la font que es trobava en terreny de l'ordre carmelitana del Convent del Carme, el propietari de la qual era Mossén Francisco Corts, qui va acabar posant nom a la mateixa font i a la carrera que portava fins a ella des de València. Segons el pare Orellana ja es troben referències en el segle XV: "Las noticias más antiguas que tenemos con seguridad, de dicha Fuente, son de principios de la centuria de 1.400. En el año 1.424 era propia de una Caballero llamado mossén Francisco Corts, cuyo nombre al cabo de tantas centurias aún conserva esta fuente renombrándose la Font d'En Corts" (Orellana, 1924).

El mateix autor al·ludeix a la seua popularitat a causa de les seues propietats curatives, posant com a exemple l'ús que en feien els velluters en plena esplendor econòmica i cultural valenciana al segle XV: "Es tan experimentada la virtud de dicha agua para ablandar, deshacer y curar callos, que se ha hecho como refrán, cuando algún oficial se

⁷ Es tracta d'un nucli de població que conserva la seua idiosincràsia pròpia i el seu passat com a poble independent que, considerat administrativament part de La Punta, reivindica i exigeix el reconeixement de poble independent i pedani.

⁸ <http://blog.harca.org/2017/02/07/tot-allo-era-russafa-una-historia-molt-desconeguda/> Consultat el 22/11/21

queja que tiene callos, como es frecuente, por lo pesado de sus faenas, el decir “Ves a la Font d’En Corts a bañarte””. Altres mencions a la Font d’En Corts relaten la conducció de la seua aigua fins al Grau en 1414 (Orellana, 1924).

L’horta de Russafa era plena de fonts que abastien d’aigua les alqueries i camins que la creuaven. La Font de Sant Lluís és un altre exemple que a més dona nom a un altre barri de Quatre Carreres: la Fonteta. La resta, com la mateixa Font d’En Corts o la de Cassén-Jussà en Ausiàs March, han desaparegut.

La demolició de la muralla l’any 1865, l’annexió dels poblats perifèrics i els successius plans d’eixample de finals del s. XIX i principis del XX van ser determinants per al futur dels nuclis de població que conformaven Russafa. Mentre que el seu nucli històric va quedar dins la planificació ordenada de l’eixample, la resta va quedar fora dels limitis marcats pel camí de Trànsits -actual avinguda de Peris i Valero- construït com a segona ronda de la ciutat l’any 1912.

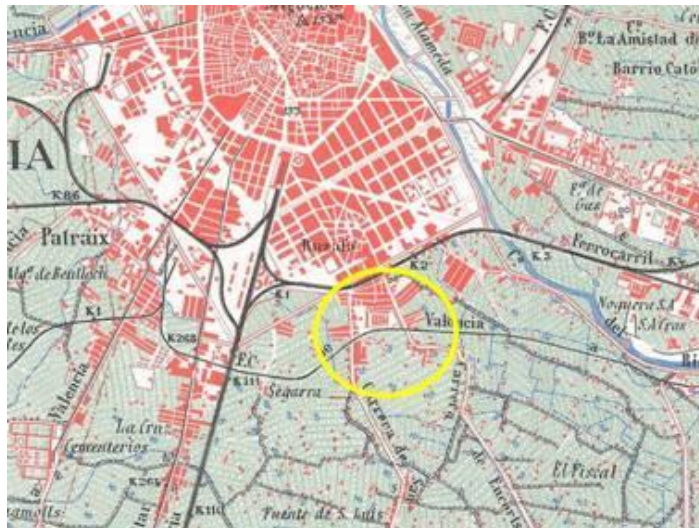
Els nuclis rurals que van romandre fora d’aquesta delimitació van anar creixent al llarg de les vies d’accés a la ciutat; entre elles Malilla, En Corts i la Font de Sant Lluís. Tanmateix, el creixement a l’altra banda de Trànsits no va ser gaire ordenat, sinó que els carrers es traçaven en funció de les necessitats del moment. Per aquesta raó la proliferació de serveis i equipaments públics tampoc va ser planificada en la perifèria valenciana⁹.

El desenvolupament d’En Corts va estar marcat, a més de per les citades artèries, pel pas de diverses línies de tren. D’una banda la que unia l’estació de Jesús amb Natzaret, que va ser inaugurada el 1914 i que creuava el camí d’En Corts, a prop d’on es troba la caserna de Sapadors. A un i altre costat d’aquesta via proliferaren tot tipus de xicotetes indústries i magatzems que obriren i batejaren carrers sobre la marxa¹⁰. D’altra banda, en paral·lel al camí de Trànsits transcorria la línia cap a El Grau i Tarragona. Hui en dia roman una mostra d’aquest patrimoni ferroviari en el cantó entre Sapadors (antic camí

⁹ Furió, Antonio (1999). *Historia de Valencia*. Levante-El Mercantil Valenciano i Universitat de València.

¹⁰ <https://valentinatopofilia.wordpress.com/tag/malilla/> Consultat el 25/11/21

d'En Corts) i Rafael Contreras Juesas¹¹. Es tracta d'un edifici de dos plantes de rajola caravista sobre sòcol de pedra, actualment abandonat, que servia d'habitatge per al personal de guardabarreres. Va estar en funcionament des de 1917 fins el 1967 quan la via es va desviar coincidint amb la inauguració de l'estació de la Font de Sant Lluís.



Plànol topogràfic de València de 1944. El cercle groc marca el barri d'En Corts i la línia negra que el creua representa el ferrocarril a Natxaret. Font. Valencia Topofilia¹²



Casa de guardabarreres en el carrer Rafael Contreras Juesas. Font: La Valencia Insólita¹³

Inaugurat el segle XX, durant la dictadura de Primo de Rivera, es va construir el 1921 el “Cuartel General del Almirante” per a allotjar el 5é Regiment de Sapadors/Enginyers de l'exèrcit, donant així nom a l'actual carrer de Sapadors i posant fi al nom històric de la

¹¹ <https://www.lavalenciainsolita.com/category/arquitectura-ferroviaria/> Consultat el 25/11/21

¹² <https://valentinatopofilia.wordpress.com/tag/malilla/> Consultat el 25/11/21

¹³ <https://www.lavalenciainsolita.com/category/arquitectura-ferroviaria/> Consultat el 25/11/21

carrera d'En Corts. En el moment de la seua construcció es trobava als afores de la ciutat, però actualment està integrat en una trama urbana “de caràcter perifèric i caòtic, conseqüència d'un creixement ràpid i desordenat produït en absència d'una vertadera planificació prèvia”¹⁴. És un dels edificis històrics del barri d'En Corts. Ocupa una gran illa urbana, on es distingeixen dos construccions: una exterior, la façana de la qual recau al carrer Sapadors, on es trobava el cos de manament, i una interior amb planta de “H”, on residia la tropa. El pati de parades quedava enmig dels dos. El llenguatge arquitectònic és historicista d'inspiració clàssica on predomina la composició horitzontal. Actualment alberga la Comissaria de Policia de Russafa i un Centre d'Internament per a Estrangers, malgrat el seu estat de deteriori.



Façana de la caserna de Sapadors en el carrer de mateix nom. Font: Europa Press¹⁵

Precisament, al voltant de Sapadors, en carrers com Planes, Vicent Lleó, Organista Plasencia, Perfecte i Cienfuegos perviuen els edificis més antics d'En Corts, on s'aprecien fileres de cases de poble de les dècades del 10, 20 i 30 del segle XX quan gran part de la zona continuava sent horta¹⁶. De fet conformava l'antiga partida del Saranyó pertanyent a Russafa¹⁷, motiu pel qual a aquest entramat urbà se l'anomenava

¹⁴ CTAV (2001) Guía de arquitectura de Valencia.

¹⁵ <https://www.europapress.es/comunitat-valenciana/noticia-pp-insta-ayuntamiento-coordinar-gobierno-rehabilitacion-instalaciones-policia-zapadores-20210314174819.html> Consultat el 25/11/21

¹⁶ https://www.eldiario.es/economia/crecido-ciudad-naciste-mapa-edad-espana-catastro-ano-urbana-edificio_1_8582771.html Consultat el 25/11/21

¹⁷ <https://www.levante-emv.com/valencia/2016/12/12/saranyo-enclave-enigmatigo-12305777.html>
Consultat el 25/11/21

barri del Saranyó tot i que actualment aquesta denominació s'ha perdut. Solament es conserva el nom en les escriptures dels habitatges més antics.



Cases unifamiliars dels anys 1920 (esquerra) i 1910 (dreta) en el carrer Cienfuegos. Font: Google Maps i Seu electrònica del cadastre.

En el xamfrà entre els carrers Organista Plasència i Vicent Lleó roman un altre testimoni històric del barri. Es tracta del cinema Valencia que projectava pel·lícules mudes en els primers anys 20 i també va funcionar com a sala de ball per a poder subsistir. El seu públic era principalment gent humil; llauradors, peons, costureres, serventes...¹⁸ Actualment es conserva la planta triangular de l'edifici i l'estreta façana amb elements propis de l'Art Decó. Va tancar després de la Guerra Civil. Altres usos posteriors de l'espai van ser una escola i un taller de maquinària.



¹⁸ Iglesias Tortosa, Severiano (2016). Cines olvidados, Valencia, periferia y pedanías. Sargantana.

Edifici on s'allotjava el cinema Valencia als anys 20. Font: Las Provincias¹⁹

La proliferació de nuclis industrials en les proximitats d'Ausiàs March i la Font de Sant Lluís, unit a la concentració de població, sobre tot immigrant vinguda d'altres zones del país, va marcar la urbanització de Quatre Carreres i els seus barris a partir dels anys 60. Gran part dels edificis que formen el triangle d'En Corts entre Ausiàs March, Dr. Waksman i laavinguda de la Plata són dels anys 60, 70 i 80²⁰. En l'objectiu de comunicar València amb la seua àrea metropolitana, el 1966 va entrar en funcionament l'Estació Sud d'autobusos situada en Dr. Waksman, que va ser tancada poc després.



Carrera de la Font de Sant Lluís, 76 en 1959. Font: La Valencia desaparecida²¹



¹⁹ <https://www.lasprovincias.es/valencia-ciudad/cine-barrio-salva-20191119002841-ntvo.html> Consultat el 25/11/21

²⁰ https://www.eldiario.es/economia/crecido-ciudad-naciste-mapa-edad-espana-catastro-ano-urbana-edificio_1_8582771.html Consultat el 25/11/21

²¹ <http://valenciadesaparecida.blogspot.com/2012/02/estacion-sur-de-autobuses-estuvo.html> Consultat el 25/11/21

4. El barri d'En Corts a l'actualitat

El passat i el present del barri d'En Corts es mostra en l'imbricat de cases de poble i torres d'edificis, de carrers tant llargs com xicotets, avingudes i culs de sac que conformen un entramat urbà poc ordenat. No obstant això, és fàcil diferenciar clarament tres zones al barri. Al nord-est roman la part més antiga, on es conserven un gran nombre de cases de poble sota amenaça de destrucció perquè no existeix cap ordre de protecció. Ací es troba, a més, la casa de guardabarreres i la caserna de Sapadors, pendents també de rehabilitació. L'eix de Dr. Waksman fins al creuament amb la Carrera de la Font de Sant Lluís ha acabat per distingir-se com a sub-barri amb entitat pròpia que mira cap a la influència d'Ausiàs March, el Parc Central i Russafa. La resta de carrers que desemboquen o estan pròxims a l'avinguda de la Plata conformen la tercera part del barri.



Avinguda Dr. Waksman a l'actualitat. Font: Google Maps

²² <http://valenciadesaparecida.blogspot.com/2012/02/estacion-sur-de-autobuses-estuvo.html> Consultat el 25/11/21



Plaça pedagoga Raquel Payà en l'actualitat. Font: Google Maps

En Corts és conseqüència del desenvolupament natural de la ciutat una vegada traspasada la segona ronda interior de Trànsits, cosa que s'evidencia també en la seua alta densitat de població, en l'escassetat de zones verdes i en un nombre reduït de terrenys sense edificar en comparació amb altres barris del districte com Malilla, Na Rovella, la Font de Sant Lluís o La Punta.

Actualment En Corts és un barri residencial que es troba encaixat entre importants vies de comunicació com són Ausiàs March, Peris i Valero, Sapadors i la Plata. Però, precisament per la manca d'espai, ha de creuar les seues fronteres per a fer ús de serveis públics com el centre de salut, el Centre Municipal de Serveis Socials, el poliesportiu, els centres educatius o el Centre Municipal de Joventut, els quals s'ubiquen als barris veïns com Malilla o Mont-Olivet. La connexió amb l'horta ha desaparegut. El nombre de parcs es redueix a dos.

El present d'En Corts ha estat marcat també per l'activitat de la Comissaria Nacional de Policia de Sapadors i pel Centre d'Internament d'Estrangers (CIE), que es va obrir en 2005 en les seues immediacions. El rebuig popular a aquesta infraestructura de l'Estat ha posat En Corts en el mapa de la ciutat. Justament al seu costat es troba a més un dels grans solars que queden al barri, el qual suposa un punt de ruptura en la prolongació de Dr. Waksman impeding la cohesió del barri amb Sapadors.

Tanmateix, el futur d'En Corts passa per tres importants actuacions urbanístiques que clarament determinaran el seu caràcter social i urbà. D'una banda, la demolició del pont de Giorgeta i el soterrament de les vies del tren. D'altra, la reconversió de l'avinguda

d'Ausiàs March en bulevard contribuirà no solament a fer més verd l'entorn sinó que també millorarà la cohesió entre els barris d'En Corts i Malilla. Finalment, la reordenació de l'eix de Sapadors mitjançant la modificació del PGOU permetrà la rehabilitació i regeneració urbana amb la conservació d'edificis amb valor ambiental i paisatgístic, el desenvolupament de terrenys dotacionals, l'augment de les zones verdes i la creació d'un carril bici. Aquesta intervenció contempla, a més, la creació d'una gran illa en l'entorn dels carrers Organista Plasencia, Rafel Contreras Juesas i Tucuman.

5. Dades sociodemogràfiques sobre la població del barri

En aquest apartat es realitza una anàlisi del barri mitjançant les dades poblacionals i d'habitatge disponibles. En les taules, al costat de les dades del barri, es recullen també les dades corresponents a la ciutat de València, per a disposar d'una referència que ens permetia realitzar una comparació de la situació del barri.

Taula 1. Evolució de la població

	<i>En Corts</i>		<i>Ciutat de València</i>	
	<i>Habitants</i>	<i>Variació %</i>	<i>Habitants</i>	<i>Variació %</i>
1970	11.975		648.003	
1975	12.804	6,9	707.915	9,2
1981	11.818	-7,7	744.748	5,2
1986	11.015	-6,8	729.419	-2,1
1991	11.382	3,3	752.909	3,2
1996	11.242	-1,2	746.683	-0,8
2001	11.018	-2,0	750.476	0,5
2002	11.428	3,7	764.010	1,8
2003	11.677	2,2	782.846	2,5
2004	11.712	0,3	790.754	1,0
2005	11.973	2,2	797.291	0,8
2006	12.335	3,0	807.396	1,3
2007	12.229	-0,9	800.666	-0,8
2008	12.392	1,3	810.064	1,2
2009	12.682	2,3	815.440	0,7
2010	12.391	-2,3	810.444	-0,6
2011	12.293	-0,8	800.469	-1,2
2012	12.298	0,0	799.188	-0,2
2013	12.228	-0,6	794.228	-0,6
2014	12.122	-0,9	787.301	-0,9
2015	12.085	-0,3	787.266	0,0
2016	12.119	0,3	791.632	0,6
2017	12.001	-1,0	792.086	0,1
2018	12.050	0,4	798.538	0,8
2019	12.106	0,5	795.736	-0,4
2020	12.104	0,0	801.545	0,7
2021	12.067	-0,3	800.180	-0,2
<i>Variació 70/21</i>	0,8		23,5	

Font: Padró municipal d'habitants a 01/01/2021; 2007 i 1991. Oficina Estadística de l'Ajuntament de València.

En la taula d'evolució de la població s'observa que no hi ha hagut grans canvis en el nombre d'habitants del barri, oscil·lant entre els 11.000 i els 12.900 en el període comprés entre 1970 a 2021. Destacar que entre el 1970 i el 1975 es produeix el major

increment poblacional en el barri, amb una pujada del 6,9%, per a després produir-se el major decreixement registrat, patint una pèrdua de població del 7,7% entre el 1975 i 1981. Aquest descens seguirà fins a 1986. Des de llavors, les diferències percentuals no superen el 4%. Aquestes xifres indiquen que En Corts és un barri consolidat i, encara que la dinàmica general siga d'un augment poblacional, aquest no és acusat.

Taula 2. Població per sexe i edat.

	<i>En Corts</i>						<i>Ciutat de València</i>	
	<i>Homes</i>	<i>% per grup d'edat</i>	<i>Dones</i>	<i>% per grup d'edat</i>	<i>Total</i>	<i>% per grup d'edat</i>	<i>Total</i>	<i>% per grup d'edat</i>
<i>0-15</i>	850	14,6	755	12,1	1.605	13,3	111.439	13,9
<i>16-64</i>	4.011	68,7	3.988	64,0	7.999	66,3	519.090	64,9
<i>65 i més</i>	978	16,7	1.485	23,8	2.463	20,4	169.651	21,2
<i>Total</i>	5.839	100,0	6.228	100,0	12.067	100,0	800.180	100,0
<i>% de sexe</i>	48,4%		51,6%		100,0%			

Font: Padró municipal d'habitants a 01/01/2021. Oficina Estadística de l'Ajuntament de València.

Quant a la distribució de la població segons sexe i edat, s'observa que la distribució per sexe en general és equilibrada. En aprofundir en les diferents cohorts d'edat segons sexe, es recullen diferències en el grup de 65 anys i més, on hi ha un major percentatge de dones amb una diferència de 7,1% respecte al pes d'homes en aqueixa franja d'edat. En comparació amb la ciutat de València, no es produeixen grans distincions. La major diferència es produeix en el grup població de 16 a 64 anys, on trobem 2,7% punts percentuals més en el barri que a la ciutat.

A continuació, es mostren dades que fan referència a la procedència de les persones que habiten en el barri. És important remarcar que existeixen diferències quan es fa esment a la població nascuda a l'estranger (taula 3) i la població estrangera (taules 5 i 7). En el primer cas, es tracta de població provinent d'altres països i que pot posseir la nacionalitat estrangera i/o la nacionalitat espanyola. En el segon cas, es fa esment a la població que només posseeix nacionalitat estrangera. Per aquest motiu, els totals no són els mateixos. En la taula 3, població segons procedència, el número de població estrangera és de 3.286 persones. En canvi, en la taula 5 i 7, el total de població estrangera és de 2.355. La diferència entre totes dues xifres és de 931, que correspon a les persones d'origen estranger que disposen de la nacionalitat espanyola.

Taula 3: Població segon procedència.

	<i>En Corts</i>		<i>Ciutat de València</i>	
	<i>nº de persones</i>	<i>%</i>	<i>nº de persones</i>	<i>%</i>
<i>València</i>	6.208	51,4	428.212	53,5
<i>Resta de l'Horta</i>	238	2,0	21.560	2,7
<i>Resta de la Comunitat</i>	727	6,0	58.310	7,3
<i>Resta de l'Estat</i>	1.608	13,3	131.366	16,4
<i>Estranger</i>	3.286	27,2	160.732	20,1
<i>Total</i>	12.067	100,0	800.180	100,0

Font: Padró municipal d'habitants a 01/01/2021. Oficina Estadística de l'Ajuntament de València.

Per procedència, veiem que el major percentatge en tots dos territoris és nascut a València, amb un 51,4% en el cas d'En Corts i un 53,5% a la ciutat de València. El percentatge de població estrangera és major en el barri que a la ciutat, amb una diferència de 7,1 punts per damunt (27,2% en En Corts i 20,1% a la ciutat de València). En detriment, trobem menys població en la resta de categories, especialment en la categoria de població procedent d'altres comunitats autònomes, amb una diferència percentual de 3,1.

Taula 4: Població nascuda en la resta de l'Estat, per comunitats principals.

	<i>En Corts</i>		<i>Ciudad de València</i>	
	<i>nº de persones</i>	<i>%</i>	<i>nº de persones</i>	<i>%</i>
<i>Castella - La Manxa</i>	420	26,2	42.959	32,7
<i>Andalusia</i>	300	18,7	22.749	17,3
<i>Madrid (Comunitat de)</i>	170	10,6	12.649	9,6
<i>Aragó</i>	157	9,8	10.732	8,2
<i>Castella i Lleó</i>	127	7,9	9.752	7,4
<i>Catalunya</i>	133	8,3	8.304	6,3
<i>Resta</i>	298	18,6	24.221	18,4
<i>Total</i>	1.605	100,0	131.366	100,0

Font: Padró municipal d'habitants a 01/01/2021. Oficina Estadística de l'Ajuntament de València.

La taula 4 mostra informació sobre la població nascuda en la resta de l'Estat per les comunitats més recurrents. Trobem que a la ciutat de València hi ha un percentatge alt de persones que procedeixen de Castella- La Manxa i Andalusia, amb un 32,7% i un 17,3% respectivament. Entre ambdues s'arriba a aconseguir el 50% de la població nascuda en la resta de l'Estat. En canvi, aquest percentatge baixa al 44,9 en el barri, principalment per la menor presència de persones que procedeixen de Castella- La Manxa, ja que aquest percentatge se situa en el 26,2% respecte al total de població

nascuda en una altra comunitat autònoma, 6,5 punts percentuals menys en comparació amb la ciutat de València. Per contra, hi ha més població que procedeix de la resta de comunitats. La major diferència respecte a la ciutat es produeix en les persones que procedeixen de Catalunya, amb un 8,3% en En Corts i un 6,3% a la ciutat de València.

Taula 5: Població estrangera segons sexe i nacionalitat.

	<i>En Corts</i>					
	<i>Homes</i>	<i>%</i>	<i>Dones</i>	<i>%</i>	<i>Totals</i>	<i>%</i>
<i>Resta UE(27)</i>	264	48,8	277	51,2	541	23,2
<i>Europa No UE(27)</i>	77	47,5	85	52,5	162	6,9
<i>Àfrica</i>	115	61,5	72	38,5	187	8,0
<i>Amèrica del Nord</i>	11	42,3	15	57,7	26	1,1
<i>Amèrica Central</i>	63	35,8	113	64,2	176	7,5
<i>Amèrica del Sud</i>	315	48,9	329	51,1	644	27,6
<i>Àsia</i>	324	54,5	271	45,5	595	25,5
<i>Oceania i Altres</i>	3	75,0	1	25,0	4	0,2
<i>Total</i>	1.172	50,2	1.163	49,8	2.335	100,0
	<i>Ciutat de València</i>					
	<i>Homes</i>	<i>%</i>	<i>Dones</i>	<i>%</i>	<i>Totals</i>	<i>%</i>
<i>UE (27)</i>	15.499	49,3	15.946	50,7	31.445	27,0
<i>Europa No UE(27)</i>	4.926	45,4	5.930	54,6	10.854	9,3
<i>Àfrica</i>	7.835	65,2	4.180	34,8	11.988	10,3
<i>Amèrica del Nord</i>	1.126	47,2	1.258	52,8	2.384	2,0
<i>Amèrica Central</i>	2.832	34,9	5.281	65,1	8.108	7,0
<i>Amèrica del Sud</i>	15.073	46,2	17.559	53,8	32.632	28,0
<i>Àsia</i>	11.118	58,3	7.966	41,7	19.073	16,4
<i>Oceania i Altres</i>	49	45,0	60	55,0	109	0,1
<i>Apàtrides</i>	11	78,6	3	21,4	14	0,0
<i>Total</i>	58.469	50,1	58.183	49,9	116.652	100,0

Font: Padró municipal d'habitants a 01/01/2021. Oficina Estadística de l'Ajuntament de València.

Sobre la procedència de la població estrangera segons continent i distribució per sexes, veiem que hi ha un percentatge major d'asiàtics en En Corts amb un 25,5%, mentre que a la ciutat de València representa el 16,4%, amb una diferència percentual del 9,1. D'altra banda, a En Corts trobem menys població d'Europa, tant de països pertanyents a la Unió Europea amb una diferència de 5 punts, com de països no pertanyents a la Unió amb 2,4 punts.

Pel que fa a la distribució per sexes, a diferència de la població general, trobem un major percentatge d'homes que de dones, amb un 50,2% en el cas d'En Corts i un 50,1% a la Ciutat de València.

Si aprofundim en la distribució per sexes segons procedència, veiem que en En Corts les majors diferències les tenim en la població africana, les persones d'Amèrica Central i les persones asiàtiques.

En el primer cas, el percentatge d'homes és major que el de dones amb un 61,5% i un 38,5% respectivament. Aquesta diferència és més acusada en el cas de la ciutat de València, ja que trobem un 65,2% d'homes i un 34,8% de dones. En canvi, d'Amèrica Central trobem més dones que homes amb un 64,2% i un 35,8% respectivament. Aquests percentatges són més parells als que trobem a la ciutat de València, amb un 65,1% en les dones i un 34,9% en els homes.

Finalment, destacar la distribució per sexe de la població asiàtica. En el cas d'En Corts, trobem un major percentatge d'homes que de dones, amb un 54,5 i un 45,5% respectivament. La distribució d'aquesta població a la ciutat de València és més desigual, ja que el percentatge d'homes aconseguix el 58,3 i el de les dones el 41,7%.

A continuació, es presenta el percentatge de nacionalitats estrangeres majoritàries en 2011 i 2021.

Taula 6: Nacionalitats estrangeres majoritàries 2011 i 2021.

2011				2021			
En Corts		València		En Corts		València	
<i>l'Equador</i>	16,4%	<i>l'Equador</i>	11,1%	<i>Xina</i>	13,6%	<i>Itàlia</i>	8,5%
<i>Bolívia</i>	14,9%	<i>Bolívia</i>	10,9%	<i>El Pakistan</i>	9,8%	<i>Colòmbia</i>	8,1%
<i>Colòmbia</i>	9,3%	<i>Romania</i>	10,4%	<i>Itàlia</i>	7,8%	<i>Romania</i>	7,4%
<i>Xina</i>	8,5%	<i>Colòmbia</i>	8,0%	<i>Colòmbia</i>	7,4%	<i>Xina</i>	7,0%

Font: Padró municipal d'habitants a 01/01/2021. Oficina Estadística de l'Ajuntament de València.

Estadístiques del Padró Continu a 01/01/2011. INE.

La taula 6 ens mostra com les nacionalitats estrangeres majoritàries han canviat en l'última dècada. En el cas de València, la nacionalitat majoritària en 2011 era l'equatoriana amb un 11,1% seguida per la boliviana amb un 10,9%. Actualment, la nacionalitat més present a la ciutat de València és la italiana amb un 8,5% i la colombiana amb un 8,1%. En el cas d'En Corts, en 2011 també tenim que les nacionalitats equatorianes i bolivianes eren les majoritàries i posseeixen percentatges

més alts, 16,4% i 14,9% respectivament. Trobem una presència major de població xinesa que s'ha incrementat en els últims anys, ja que ha passat de ser la quarta nacionalitat estrangera amb major presència en el territori a ser la primera en 2021, amb un 13,6% de la població. Li segueix la població pakistanesa amb un 9,8%. Pels percentatges extrems, trobem una major concentració de determinades nacionalitats en el barri que a València, ja que en En Corts els percentatges són més alts i a València el percentatge per nacionalitats no és superior al 9%.

En la següent taula realitzem una comparació entre el percentatge de població estrangera del barri i de la ciutat de València entre els anys 2011 i 2021. En aquest cas ens referim a la població nascuda a l'estranger que no té la nacionalitat espanyola.

Taula 7: Comparació població estrangera 2011 i 2021.

		<i>En Corts</i>		<i>Ciutat de València</i>	
<i>2011</i>	<i>Població total</i>	12.293	19,5%	800.469	13,9%
	<i>Població estrangera</i>	2.402		111.415	
<i>2021</i>	<i>Població total</i>	12.067	19,4%	800.180	14,6%
	<i>Població estrangera</i>	2.335		116.652	

Font: Padró municipal d'habitants a 01/01/2021 i 01/01/2011. Oficina Estadística de l'Ajuntament de València. Estadístiques del Padró Continu a 01/01/2011. INE.

Igual que passava amb la població d'origen estranger en general, trobem un percentatge major en el barri En Corts que a la ciutat de València. L'any 2011, el percentatge de població estrangera era el 19,5% en el barri, mentre que a la ciutat és del 13,9%, una diferència de 5,6 punts percentuals. En canvi, per a l'any 2021, aquesta diferència és menor pel fet que ha augmentat la població estrangera a la ciutat de València, creixement que no s'ha produït en el barri, ja que ha descendit 0,1%. Per tant, la diferència percentual l'any 2021 és de 5 punts.

Taula 8: Fulles padronals segons el nombre de persones.

	<i>En Corts</i>		<i>Ciutat de València</i>	
	<i>Fulles familiars</i>	<i>%</i>	<i>Fulles familiars</i>	<i>%</i>
<i>1 persona</i>	1.791	34,9	113.414	33,8
<i>2 persones</i>	1.396	27,2	91.533	27,3
<i>3 persones</i>	924	18,0	61.643	18,4
<i>4 persones</i>	681	13,3	47.009	14,0
<i>5 persones</i>	189	3,7	13.742	4,1
<i>6 persones</i>	85	1,7	4.617	1,4
<i>7 o més persones</i>	63	1,2	3.583	1,1
<i>Total</i>	5.129	100,0	335.541	100,0

Font: Padró municipal d'habitants a 01/01/2021. Oficina Estadística de l'Ajuntament de València.

La primera conclusió que podem extraure de la composició de les llars és que a major nombre de persones convivents, menor és la quantitat de llars que existeixen. Aquesta correlació negativa es produeix tant en el barri com a la ciutat, sense haver-hi grans diferències en la distribució de llars entre tots dos territoris.

Així i tot, podem subratllar que el pes de les llars unipersonals és major en el barri, ja que en En Corts el percentatge és del 34,9% i a la ciutat de València del 33,8. Les dades ens mostren la importància d'aquesta mena de llars, sent les més nombrosos. Per darrere estarien les llars compostes per dues persones amb percentatges molt similars en tots dos àmbits geogràfics, 27,2% en el cas d'En Corts i 27,3% en el cas de la ciutat de València. En suma, aquests dos tipus de llars, unipersonals i de dues persones, suposen més del 60% de llars familiars, per la qual cosa hi ha un percentatge molt menor de llars amb descendència que no siga família monoparental femenina o monoparental.

Cal destacar la dada que correspondria a les famílies nombroses (cinc o més persones) que no arriba a aconseguir el 7%, tant en el barri com a la ciutat de València.

Taula 9: Nombre de fulles padronals i persones.

	<i>En Corts</i>	<i>% respecte al total de la ciutat</i>	<i>Ciutat de València</i>
<i>Total de fulles</i>	5.132	1,5	335.962
<i>Total de persones</i>	12.067	1,5	800.180
<i>Fulles familiars</i>	5.129	1,5	335.541
<i>Persones en fulles familiars</i>	12.051	1,5	794.508
<i>Mitjana de persones en fulles</i>	2,35	-	2,37
<i>Fulles col·lectives</i>	3	0,7	421
<i>Total de persones en fulles col·lectives</i>	16	0,3	5.672

Font: Padró municipal d'habitants a 01/01/2021. Oficina Estadística de l'Ajuntament de València.

Respecte a les fulles padronals, explicar que en el Padró municipal d'habitants de València, aquestes fulles es divideixen entre familiars o col·lectives, segons si les persones estan empadronades en la llar o en habitatges col·lectius, com a residències, habitatges tutelats, etc. El barri d'En Corts té una població de 12.067 habitants distribuïdes en 5.132 fulles, dels quals 5.129 són familiars i hi viuen en elles 12.071. Aquestes dades corresponen al 1,5% del total de la ciutat de València. La mitjana de persones en fulles a En Corts és de 2,35, només un 0,02 menys que a la Ciutat de València.

En relació a les fulles col·lectives, només hi ha tres, suposa un 0,7% del total de la ciutat de València, i viuen en elles 16 persones, dada que suposa un 0,3% de la ciutat de València.

Taula 10: Principals dades demogràfiques.

	<i>En Corts</i>	<i>Diferència</i>	<i>València</i>
<i>Taxa bruta de natalitat</i> ²³	6,0	-0,8	6,8
<i>Taxa bruta de mortalitat</i> ²⁴	9,9	0,3	9,6
<i>Taxa general de fecunditat</i> ²⁵	26,6	-3,8	30,4
<i>Relació de masculinitat</i> ²⁶	93,8	3,2	90,6
<i>Edat mitjana</i>	44,7	-	44,7
<i>Índex d'envelliment</i> ²⁷	153,5	1,3	152,2
<i>Índex de sobreenvelliment</i> ²⁸	17,2	1,4	15,8
<i>Índex demogràfic de dependència</i> ²⁹	50,9	-3,3	54,2

Font: Padró municipal d'habitants a 2020-2021. Oficina Estadística de l'Ajuntament de València.

La taula 10 ens ofereix informació essencial sobre la demografia al barri i a la ciutat de València. No s'observen grans diferències entre el barri i la ciutat. La major diferència es produeix en la taxa general de fecunditat, amb 3,8 punts menys en el barri d'En Corts. Una altra dada en negatiu i que mostra la major diferència entre tots dos àmbits geogràfics és l'índex demogràfic de dependència, amb una diferència de 3,3. La següent dada, ja en positiu és la relació de masculinitat amb un 3,2 més en En Corts que a la ciutat de València.

²³ Nombre de naixements d'una població per cada mil habitants en un any.

²⁴ Nombre de naixements d'una població per cada mil habitants en un any.

²⁵ Nombre de naixements vius per cada grup de 1.000 dones entre les edats de 15 a 49 durant un any determinat.

²⁶ Raó d'homes per dones d'una població expressada en tant per cent.

²⁷ Proporció del nombre de persones de més de 65 anys respecte a la població total.

²⁸ El nombre de persones majors de 75 anys que hi ha per cada persona major de 65 anys.

²⁹ Proporció de persones dependents (persones menors de 16 anys o majors de 64) sobre la població en edat de treballar (entre 16 i 64 anys).

Taula 11. Població de 16 i més anys en habitatges principals segons sexe i relació amb l'activitat econòmica.

<i>En Corts</i>									
	<i>Total</i>	<i>Actius</i>	<i>% del total</i>	<i>Ocupats</i>	<i>% del total</i>	<i>Parats</i>	<i>% del total</i>	<i>Inactius</i>	<i>% del total</i>
<i>Homes</i>	5.025	3.470	35,1	2.115	21,4	1010*	10,2	1.555	15,7
<i>Dones</i>	4.875	2.790	28,2	1.410	14,2	935*	9,4	2.080	21,0
<i>Total</i>	9.900	6.265	63,3	3.525	35,6	1.950	19,7	3.635	36,7
<i>Ciutat de València</i>									
	<i>Total</i>	<i>Actius</i>	<i>% del total</i>	<i>Ocupats</i>	<i>% del total</i>	<i>Parats</i>	<i>% del total</i>	<i>Inactius</i>	<i>% del total</i>
<i>Homes</i>	317.870	213.480	31,8	154.680	23,0	58.800	8,7	104.390	15,5
<i>Dones</i>	354.220	205.090	30,5	143.460	21,3	61.635	9,2	149.130	22,2
<i>Total</i>	672.090	418.580	62,3	298.125	44,4	120.445	17,9	253.510	37,7

Font: Cens de població i habitatge. 2011. Padró municipal d'habitants. Oficina Estadística de l'Ajuntament de València. Nota: les dades es presenten arrodonits a 0 i 5. Les dades marcades amb * poden contindre errors elevats de mostreig.

Sobre l'activitat econòmica per habitatge, s'obté que el 63,3% en En Corts està en actiu. D'aqueix 63,3%, el 35,1% són homes i un 28,2% dones. En comparació amb la ciutat de València, el percentatge total d'actius és semblat (62,3%, un punt menys), però la major disparitat la trobem en la distribució per sexes, ja que, a diferència d'En Corts, obtenim que a la ciutat de València la diferència no aconseguix el 1,5. Quant a com es distribueix aquesta població activa a En Corts, un 35,6% està ocupada i un 19,7% parada, aconseguint en totes dues categories un major percentatge en homes que en dones, especialment entre la població ocupada, la diferència percentual de la qual és del 7,2 (21,4 d'homes i 14,2% de dones).

Quant al percentatge d'inactius, aquest correspon a un 36,7% a En Corts i un 37,7% a la ciutat de València. En aquesta categoria trobem major percentatge en les dones que en els homes, amb una diferència de 5,3 en el cas d'En Corts i de 6,7 a la ciutat de València.

Taula 12: Població activa de 16 i més anys en habitatges principals segons sexe i activitat de l'establiment.

	<i>Agricultura, ramaderia i pesca</i>	<i>Indústria</i>	<i>Construcció</i>	<i>Serveis</i>	<i>Total</i>
<i>Homes</i>	150*	400	415	2.425	3.470
<i>Dones</i>	25*	155	60*	2.440	2.790
<i>Total</i>	175*	555	475	4.870	6.265

Font: Cens de població i habitatge. 2011. Padró municipal d'habitants. Oficina Estadística de l'Ajuntament de València. Nota: les dades es presenten arrodonits a 0 i 5. Les dades marcades amb * poden contindre errors elevats de mostreig. Nota 2: La indústria i la construcció són el desglossament del sector secundari.

La taula 12 proporciona informació del sector econòmic en el qual treballa la població activa d'En Corts. En el barri trobem que hi ha un major pes en el sector serveis, obtenint majors xifres en dones que en homes, encara que les diferències són mínimes. Pel que fa al sector secundari, tenim que la indústria és el segon sector amb major presència i la construcció el tercer. L'agricultura, ramaderia i pesca presenta xifres molt baixes en comparació. Aquests tres últims estan clarament masculinitzats, i on trobem majors diferències és en la construcció.

Taula 13: Habitatges segons any d'antiguitat

	<i>En Corts</i>		<i>Ciutat de València</i>	
	<i>Nº habitatges</i>	<i>%</i>	<i>Nº habitatges</i>	<i>%</i>
<i>1801-1900</i>	2	0,0	6.333	1,5
<i>1901-20</i>	143	2,4	7.603	1,8
<i>1921-40</i>	362	6,0	22.186	5,4
<i>1941-60</i>	474	7,9	49.849	12,1
<i>1961-80</i>	3.483	58,1	193.340	47,0
<i>1981-2000</i>	846	14,1	85.846	20,9
<i>2001-10</i>	616	10,3	40.087	9,8
<i>2011-20</i>	65	1,1	5.551	1,4
<i>Total</i>	5.991	100,0	411.026	100,0

Font: Cadastre Immobiliari Urbà a 1/1/2021. Oficina Estadística de l'Ajuntament de València.

La taula 13 ens llança informació sobre l'antiguitat dels habitatges que actualment existeixen en el barri i a la ciutat de València. Obtenim que hi ha un major nombre d'habitatges de creació més recent a València que en el barri d'En Corts, per la qual cosa ens indica que és un barri consolidat des de fa diverses dècades.

El major número de construcció d'habitatges en el barri es va produir entre 1961 i 1980, executant-se el 58,1% dels habitatges que estan hui presents. Aquest percentatge és més baix a la ciutat de València, sent del 47%. Per les dades de la primera taula, evolució de la població, i la taula 13, assumim que el major creixement de població va haver de produir-se en la dècada dels 60, ja que des de 1970 a penes s'han donat canvis significatius en el barri. Des de 1981 s'han construït poc més del 25% dels habitatges, mentre que a la ciutat en els últims 40 anys s'han construït un 32,10% dels habitatges que són presents a la ciutat.

Taula 14. Valors cadastrals mitjans per habitatge

	<i>En Corts</i>	<i>Variació respecte a la ciutat</i>	<i>Ciutat de València</i>
<i>Valor del sòl</i>	11.821,08 €	-6.533,42 €	18.354,50
<i>Valor de la construcció</i>	24.627,20 €	-4.377,89 €	29.005,09
<i>Valor total</i>	36.448,28 €	-10.913,17 €	47.361,45
<i>Valor per m²</i>	369,94 €	-62,39 €	432,33

Font: Cadastre Immobiliari Urbà a 1/1/2021. Oficina Estadística de l'Ajuntament de València.

Quant als valors cadastrals mitjans per habitatge, obtenim que les xifres del barri estan molt per davall de les quantitats de la ciutat de València. En el valor del sòl trobem una diferència de 6.533,42 € més a la ciutat i en el valor de la construcció una diferència de més de 4.000, la qual cosa fa que la diferència del valor total ascendisca a quasi 11.000€. Finalment, el valor per m² en el barri està per davall dels 432,33 € de València, amb una variació de -62,39 €.

6. Renda i vulnerabilitat

En aquest apartat es presenten dades sobre el nivell econòmic i les taxes de vulnerabilitat de la població del barri d'En Corts i de la zona d'actuació del Centre Municipal de Serveis Socials (CMSS) Quatre Carreres, al qual pertany el barri d'En Corts. A més d'aquest barri, el CMSS dona servei a altres barris i pedanies com Mont-Olivet, Malilla, La Fonteta de Sant Lluís, La Punta, Forn Alcedo i Castellar-Oliveral. Els dos últims corresponen al districte Pobles del Sud i la resta al de Quatre Carreres. Convé tindre en compte que existeix molta heterogeneïtat entre les diferents zones, per la qual cosa és necessari estudiar les dades del CMSS amb cautela, perquè la realitat d'un barri pot ser molt diferent a la d'un altre.

Taula 15: Valors de renda mitjana i població en risc de pobresa per seccions censals.

<i>Seccions</i>	<i>Renda</i> ³⁰	<i>Risc de pobresa</i> ³¹
1013	9.277	33,0
1014	10.599	27,8
1015	9.432	32,7
1016	9.991	26,8
1017	8.869	27,4
1018	10.505	22,0
1019	9.214	30,4
1021	8.144	37,7
1046	13.107	20,8

Font: "Àrees vulnerables a la ciutat de València. Seccions censals. 2019", Oficina Estadística de València.

La taula 15 indica els valors de renda mitjana i de risc de pobresa de la ciutadania que viu a les seccions del barri d'En Corts. La renda oscil·la entre els 8.144 €, renda mínima que correspon a la secció 1021, i 13.107, renda més alta amb diferència – la segona més alta és 10.599 € - i correspon a la secció censal 1046. Aquesta última secció correspon a una secció de poca extensió que limita amb el barri de Russafa pel nord. En canvi, els dos que presenten una renda baixa (1021 i 1017) són confrontants entre si, i limiten pel

³⁰ Renda mitjana d'una persona resident en la secció indicada. Un valor alt indica un nivell menor de vulnerabilitat. Any de referència: 2016.

³¹ Percentatge de població amb ingressos per unitat de consum inferiors al 60% de la mitjana en la secció. Un valor alt indica major nivell de vulnerabilitat. Any de referència: 2016.

sud-oest amb Malilla, barri que, com ja s'ha comentat, correspon al mateix CMSS i al mateix districte.

Sobre el risc de pobresa, les seccions censals que presenten dades més altes són la 1019, 1013, 1015 i la 1021, totes elles presenten una quantitat per damunt del 30% que representa el percentatge de població amb ingressos inferiors al 60% de la mitjana en la secció i, per tant, és un indicador de major nivell de vulnerabilitat. Indicar que la major xifra de risc de pobresa la tenim en la secció 1021, coincidint amb la pitjor xifra de renda mitjana. Així mateix, la secció que presenta una dada més baix de risc de pobresa el tenim en la secció 1046, coincidint novament amb la renda més alta.

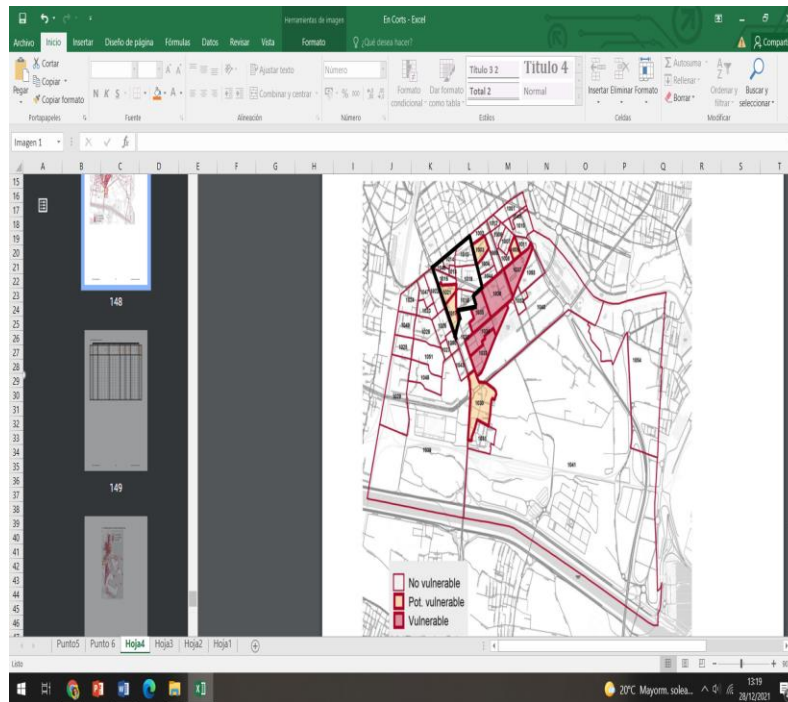
Taula 16: Població vulnerable del CMSS.

<i>CMSS de Quatre Carreres</i>	<i>Població 2019</i>	<i>Total població vulnerable</i>	<i>% població / barri</i>	<i>% població vulnerable / CMSS</i>
<i>En Corts</i>	12.106	3.926	32,4 %	18,6 %
<i>Mont-Olivet</i>	19.448	6.131	31,5 %	29,1 %
<i>Malilla</i>	21.943	0	0 %	0 %
<i>Font de Sant Lluís</i>	2.950	1.050	35,6 %	5 %
<i>Na Rovella</i>	7.815	6.220	79,6 %	29,5 %
<i>La Punta</i>	2.603	877	33,7 %	4,2 %
<i>Forn Alcedo</i>	1.243	0	0 %	0 %
<i>Castellar-Oliveral</i>	6.800	2.848	41,9 %	13,5 %
<i>Total CMSS</i>	74.908	21.052	28,1 %	100

Font: “Àrees vulnerables a la ciutat de València. Seccions censals. 2019”, Aplicat als centres municipals de Serveis Socials CMSS” (2020).

Sobre la població vulnerable del CMSS tenim que el barri de Malilla i Forn Alcedo no disposen d'aquesta població. D'altra banda, dels que si que presenten, és necessari destacar aquells amb xifres més altes: Na Rovella, amb un percentatge de població vulnerable del 79,6%, i Castellar-Oliveral amb el 41,9%. La resta se situa al voltant del 30%. En el cas d'En Corts, el percentatge és de 32,4%.

Plànol 6. Població vulnerable del districte Quatre Carreres



Font: “Àrees vulnerables a la ciutat de València. Seccions censals. 2019”, Aplicat als centres municipals de Serveis Socials CMSS” (2020: 147).

Com es pot visualitzar en el pla, en el barri d'En Cortes trobem dues zones potencialment vulnerables, que són les seccions censals 1021 i la 1017, que són les zones que en la taula 15 (valors de renda mitjana i població en risc de pobresa per seccions censals) presentaven les rendes més baixes. D'altra banda, trobem altres zones potencialment vulnerables en una de les seccions de la Fonteta de Sant Lluís i en dues seccions de Mont-Olivet. Finalment, totes les seccions, excepte una, del barri de Na Rovella són vulnerables.

Taula 17: LIHC, població amb baixos ingressos i alts costos de l'energia, 2016.

<i>Districte</i>	<i>LIHC</i>
<i>Quatre Carreres</i>	13,2 %
<i>Ciutat Vella</i>	0 %
<i>L'Eixample</i>	0 %
<i>Pobles del Nord</i>	21,9 %
<i>Ciudad de València</i>	10,2 %

Font: Projecte de mapa de la pobresa energètica per a l'Ajuntament de València. Universitat Politècnica de València (2016).

La taula 17 ens informa de l'indicador Low Income, High Cost (LIHC) en el districte de Quatre Carreres, a la ciutat de València, i en els districtes que presenten les dades més baixes i més alts d'aquest indicador. Aquest indicador mostra la relació de població amb baixos ingressos i alts costos d'energia. El districte de Quatre Carreres presenta una dada del 13,2%, un indicador alt, per damunt del valor de la ciutat de València que se situa en el 10,2. Per tant, s'acosta més al percentatge més alt, que se situa en Pobles del Nord, amb el 21,9%, que a les xifres més baixes que corresponen a Ciutat Vella i L'Eixample amb el 0%.

Taula 18: Percentatge de llars per davall del llindar de pobresa-indicador AROPE-per CMSS.

	<i>Llars davall el llindar de la pobresa</i>
<i>Quatre Carreres</i>	31,6 %
<i>Benimaclet</i>	7,7 %
<i>Salvador Allende</i>	32,5 %
<i>Ciudad de València</i>	20,6 %

Font: Lorente, Raúl (Dir.): *Diagnóstico de necesidades sociales de la ciudad de València: Colectivos vulnerables y nuevos perfiles de vulnerabilidad en un contexto de grave crisis económica*. Ayuntamiento de València y Universitat de València, 2017.

La taula 18 mostra informació sobre el percentatge de llars que se situa per davall del llindar de la pobresa segons CMSS. En Quatre Carreres tenim una xifra que s'acosta a la xifra més alta de CMSS de la ciutat de València, amb un 31,6%, estant la xifra més alta en 32,5 corresponent al CMSS de Salvador Allende. D'altra banda, Benimaclet és el que presenta un menor percentatge amb el 7,7% de les llars.

Taula 19: Proporció de llars por cada component de l'indicador AROPE segons CMSS

INDICADORS AROPE	% CMSS	% Ciutat de València	
	Quatre Carrers		
1) No pot permetre's anar de vacances almenys una setmana a l'any	42,8 %	34,6	
2) No pot permetre's un menjar de carn, pollastre o peix almenys cada dos dies	<1	<1	
3) No pot permetre's mantindre l'habitatge amb una temperatura adequada	13,8 %	12	
4) No té capacitat per a afrontar despeses imprevistes (de 650 €).	38,8 %	40	
5) Ha tingut retards en el pagament de despeses relacionades amb l'habitatge principal	Préstec hipotecari	4,5 %	7,7
	Compres ajornades o altres préstecs	3,4 %	16
	Pagament de rebut de lloguer	4 %	14
	Algun rebut d'aigua, llum, calefacció, electricitat	13,3 %	11,1
6) No pot permetre's disposar d'un automòbil	14,5 %	10,3	
7) No pot permetre's disposar d'un ordinador	16,2 %	8,1	
8) No pot permetre's disposar de connexió a Internet	12,7 %	8	
9) No pot permetre's disposar de calefacció	13 %	12,2	
10) No pot permetre's disposar d'aire condicionat	10,2 %	12,8	
11) No pot permetre's disposar d'una llavadora	<1	1	

Font Lorente, Raúl (Dir.): Diagnóstico de necesidades sociales de la ciudad de València: Colectivos vulnerables y nuevos perfiles de vulnerabilidad en un contexto de grave crisis económica. Ayuntamiento de València y Universitat de València, 2017.

Finalment, en la taula 19 es mostra l'indicador AROPE. L'indicador està compost per nou variables que corresponen a les sis primeres de la taula 19 i a la variable número 11. Les dues restants no s'han inclòs pels seus baixos resultats: “no pot permetre's disposar de telèfon” i “no pot permetre's disposar de televisió”. En el seu lloc, s'ha afegit les variables 7, 8, 9 i 10, que fan referència a la disposició d'ordinador, connexió a internet, calefacció i aire condicionat respectivament.

A nivell general veiem que les dades que trobem de la població, el centre de referència de la qual és el CMSS Quatre Carreres, presenta pitjor situació que la de la ciutat de València. Les dades que mostren més distància respecte al total de la ciutat són: el 42,8% de les llars no pot permetre's anar de vacances almenys una setmana a l'any,

enfront del 34,6% de la ciutat, i el 16,18% no pot permetre's disposar d'un ordinador, enfront del 8,1% del total de la ciutat. D'altra banda, tenim que el 3,4% de les llars que habiten en aquest territori no han patit retards respecte a compres ajornades o altres préstecs, i un 4% amb pagaments de rebuts de lloguer, percentatges que són més alts a la ciutat de València, on trobem un 16 i un 14% respectivament.

En resum, En Corts és un barri amb baixes rendes i alts nivells de pobresa. A destacar la secció 1021 i 1017, que presenten les dades més baixes, identificant-se com una zona potencialment vulnerable. A més, l'indicador LIHC, assenyala que el districte on es troba el barri té un percentatge mig-alt de població amb baixos ingressos i alts costos d'energia, si el comparem amb altres zones de la ciutat de València.

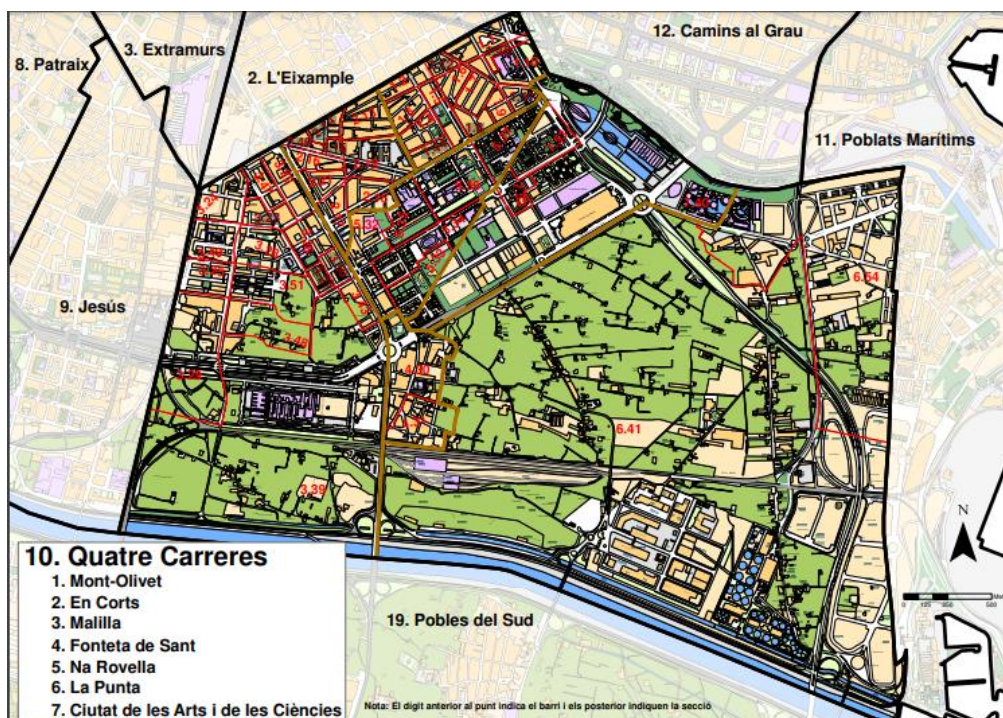
Un altre indicador a destacar és l'indicador AROPE. D'una banda, tenim que el CMSS presenta un dels percentatges més alts en llars per davall del llindar de pobresa, situant-se per damunt de la ciutat de València. També presenta dades més elevades en el percentatge de persones que no poden permetre's anar de vacances almenys una setmana a l'any, disposar d'un ordinador o un automòbil.

Cal no oblidar que quan ens referim al districte o al territori de l'àmbit d'actuació del CMSS, parlem d'unitats territorials que són molt heterogènies i és possible que la realitat del barri siga diferent a la que presenten aquestes taules.

7. Recursos

Al següent apartat es recullen les dades dels distints recursos amb els que compta el barri d'En Corts. Primerament s'exposaran els recursos socials i, a continuació, altres recursos de caire educatiu i sanitari. En últim lloc, també es tindrà en compte els recursos de transport. La xarxa de transport públic és important en tant que serveix per a millorar o dificultar la comunicació i relació entre el barri i la resta de la ciutat.

Plànol 7. Districte de Quatre Carreres



Font: Ajuntament de València

7.1 Recursos socials

CENTRE MUNICIPAL DE SERVEIS SOCIALS QUATRE CARRERES (no està dins del barri, però està al mateix districte de Quatre Carreres)

C/ Arabista Ambrosio Huici S/N 46013 València

Tel: 962084080 / Fax: 963331073 / E-mail: cmssquatrecarreres@valencia.es

CENTRE ESPECIALITZAT D'ATENCIÓ A MAJORS DR. WAKSMAN DE VALENCIA CEAM

Av. del Doctor Waksman, 20 baix, 46006 València, Valencia

Tel: 961 27 19 70 / Fax: 963951607

CENTRE MUNICIPAL D'ACTIVITATS PER A PERSONES MAJORS DE MONTOLIVET (no està dins del barri, però està al mateix districte de Quatre Carreres)

Plaça de Vicente Alcober Coloma Professor, s/n, 46006 València,
Tel: 962 08 74 74

CENTRE MUNICIPAL DE JUVENTUD MALILLA (no està dins del barri, però està al mateix districte de Quatre Carreres)

C/ de Joaquin Benlloch, 77, 46026 València

Telèfon: [963 95 13 16](tel:963951316)

Web: <https://www.joventut-valencia.es/centros/6/cmj-malilla>

Correu electrònic: cmjmalilla@valencia.es

CENTRE GERIÀTRIC BON DIA

C/ Sapadors 41, 46006 Valencia

Tel: 96 395 87 08 / E-mail: info@centrobondia.com

VITAL HOGAR. AYUDA A DOMICILIO VALENCIA. CUIDADO DE ANCIANOS Y ENFERMOS

Av. Ausiàs March, nº5 baix, 46006 València

Tel: 963163866 / E-mail: info@vitalhogar.com / web: <https://vitalhogar.com/>

CENTRE JUVENIL SALESIÀ ENTRE AMICS (està en el barri de Na Rovella, però pertany al districte de Quatre Carreres)

Av. de la Plata, 10, 46013 València, València

Tel: 963-343-705 i [697 76 35 67](tel:697763567) / E-mail: entreamics@don-bosco.org / Web:

<https://cjsentreamics.wixsite.com/entreamics>

ACUSE ASOCIACIÓN DE CONSUMIDORES

Av. Doctor Waksman 1, 46006 València

Tel: 963 95 57 32 / Web: <https://acuse-asociacion-de-consumidores.negocio.site/#details>

MEDIARE COMUNITARIA

C/ Esteve Victoria, 6 Baix 46006 València

Tel: 657 67 15 63 / E-mail: mediarecomunitaria@gmail.com

ASOCIACIÓN VALENCIA LEE

C/ Planas, 49 pta. 6 46006, València

E-mail: valencialeelibros@gmail.com

GRUPO ESPERANTO DE VALENCIA

Avinguda de Peris i Valero nº 96 pta 5, 46006, València

Tel: [623 02 40 45](tel:623024045) / E-mail: valencia@esperanto.es / Web:

<https://valencia.esperanto.es/associacio/>

FUNDACIÓN ADSIS. CENTRO HEDRA

Carrer de Rubén Vela, 47, 46013 València

Tel. 963 95 46 76

<https://www.fundacionadsis.org/es/valencia/proyectos/uvad-hedra>

7.2 Recursos educatius

CENTRE PRIVAT D'EDUCACIÓ INFANTIL I PRIMÀRIA SAN LUIS GONZAGA
C/ Sapadors, 30, 46006 València
Tel: +34 963 33 32 69 / E-mail: cslg.informacion@gmail.com
www.centrosanluisgonzaga.com

ESCUELA INFANTIL SACAPUNTAS
Carrera de la Fonteta de Sant Lluís, 11 46004 València
Tel. 658 85 17 03
<https://eisacapuntas.es>

CENTRE PRIVAT/CONCERTAT D'EDUCACIÓ INFANTIL, PRIMÀRIA I SECUNDÀRIA SALESIANOS-SAN JUAN BOSCO SAN JUAN BOSCO - SALESIANOS VALENCIA SJB (està en el barri de Na Rovella, però pertany al mateix districte de Quatre Carreres)
Avinguda de la Plata, 10, 46013 València, València
Tel: **963 34 37 05** / Fax: 963 73 96 30 / E-mail: valencia.sanjuanbosco@salesianos.edu /
E-mail (director del centro): juan.peris@salesianos.edu

ASSOCIACIÓ MUSICAL CARRERA FONT DE SANT LLUÍS
C/ Mas y Boher 15, Valencia
Tel: 96 374 90 97 / E-mail: agrupsanluis@hotmail.com

- Àrees d'influència centres d'educació especial

COL·LEGI PÚBLIC D'EDUCACIÓ ESPECIAL ROSA LLÁCER
C/ Pintor Rafael Mocholí nº 8, 46026, Castellar-l'Oliveral, València
Tel: [961205720](tel:961205720) / Fax: [961205721](tel:961205721) / E-mail: 46028119@gva.es
URL del centro: <https://portal.edu.gva.es/cpeerosallacer>

EOI VALÈNCIA-QUATRE CARRERES (està en el barri de Na Rovella, però pertany al mateix districte de Quatre Carreres)
Avinguda dels Germans Maristes, 25, 46013 València
Tel: 962 54 23 07 / Web: <https://mestreacasa.gva.es/web/eoiquatrecarreres/inici>

7.3 Recursos sanitaris

HOSPITAL UNIVERSITARI DOCTOR PESET (hospital de referència)
Av. Gaspar Aguilar, 90 46017 València
Tel: 963188700

- Centre especialitats públic

CENTRE D'ESPECIALITATS DE VALÈNCIA MONT-OLIVET (centre d'especialitats públic al que pertany el barri En Corts)
C/ Escultor Jose Capuz, 13 46006 València
Tel centre: 963131503

- **Centre de salut**

CENTRE DE SALUT DE VALÈNCIA ING.J.BENLLOCH (centre més pròxim al barri

En Corts, pertany al barri de Malilla)

C/ Ingeniero Joaquin Benlloch, 27 46026 València

Tel cita prèvia: 963178060

Tel urgències: 963178067

Tel centre: 963178060

CENTRE DE SALUT DE VALÈNCIA LA FONT DE SANT LLUÍS (centre més

pròxim al barri En Corts, pertany al barri de Na Rovella)

C/ Arabista Ambrosio Huici nº 30 CP 46013 València

Tel. cita prèvia 96 197 29 99

Tel. urgències: 96 395 21 59 – 112

Tel. centre: 961 97 29 99

7.4 Recursos de seguretat

COMISSARIA DE POLICIA DE RUSSAFA

C/Sapadors, 52, baix 46006 València

Tel. 963351174

7.5 Recursos de l'Administració Pública

BRIGADA PROVINCIAL D'ESTRANGERIA I FRONTERES DE VALÈNCIA

C/Sapadors, 52, baix 46006 València

Tel. 963351106

CENTRE D'INTERNAMENT D'ESTRANGERS

C/Sapadors, 48, baix 46006 València

Tel. 963351167

7.6 Recursos de transport

Línies d'autobús de l'Empresa Municipal de Transport de València (EMT):

<https://geoportal.emtvalencia.es/visor?lang=es>

- 6 Torrefiel - Hospital La FE
- 7 Mercat Central - FTA. Sant Lluís
- 8 Porta de la mar - Hospital La FE
- 18 Hospital Dr. Peset – Universitats
- 89 Circular - Ronda trànsits

8. Centre Municipal de Serveis Socials

A continuació es mostra la informació recopilada sobre el Centre Municipal de Serveis Socials (CMSS) de Quatre Carreres que dona servei als barris de Malilla, la Font de Sant Lluís, En Corts, Na Rovella, Mont-Olivet i La Punta dins el districte de mateix nom, i també als barris de Forn d'Alcedo i Castellar-Oliveral del districte Poblat del Sud. En una primera part s'oferirà un vessant quantitatiu amb dades de la memòria de l'any 2010 i 2021 del Servei d'Informació. Finalment, s'inclourà una part qualitativa a partir de l'entrevista realitzada a la directora del CMSS de Quatre Carreres.

8.1 Memòries del Centre Municipal de Serveis Socials de Quatre Carreres

A aquest apartat es presenten les dades del CMSS de Quatre Carreres, que cada any recullen com a memòria l'assistència prestada dintre del seu àmbit d'actuació. Es presenten les dades de la Memòria de l'any 2021 i, en alguns casos s'ha considerat convenient incorporar les dades de la Memòria de l'any 2010, amb la finalitat de poder disposar de l'evolució de la intervenció que s'ha realitzat des del CMSS Quatre Carreres.

Taula 20: Expedients segons barri i CMSS.

		2010		2021	
		<i>Expedients</i>	<i>% CMSS</i>	<i>Expedients</i>	<i>% CMSS</i>
<i>QUATRE CARRERES</i>	<i>Castellar-Oliveral</i>	128	5,4	237	6,16
	<i>El Forn D'Alcedo</i>	42	1,8	41	1,07
	<i>En Corts</i>	450	19,1	647	17,52
	<i>La Fonteta S.Lluís</i>	134	5,7	176	4,58
	<i>La Punta</i>	29	1,2	78	2,03
	<i>Malilla</i>	415	17,6	724	18,82
	<i>Mont-Olivet</i>	753	31,9	1009	26,22
	<i>Na Rovella</i>	409	17,3	700	18,19
	<i>No Consta*</i>			149	3,88
	<i>Altres*</i>			61	1,59
	<i>Total CMSS</i>	2.360	100,0	3849	100

Font: Memòria del Servei d'Informació, CMSS Quatre Carreres, 2021 i 2010.

*NOTA: S'indica com a "NO CONSTA" el nombre d'expedients que no tenen un barri assignat, i com a "ALTRES" els expedients que figuren en un barri que no correspon a la seua zona d'actuació.

La taula 20 mostra que el CMSS de Quatre Carreres va treballar amb un total de 3.849 expedients familiars, dels quals el 17,52% corresponen a En Corts, amb una xifra de

647 casos. La pedania de La Punta i El Forn d'Alcedo presenten les dades més baixes. En canvi, els barris de Mont-Olivet, Na Rovella i Malilla són dels que més expedients s'han obert, amb un 26,22%, 18,19% i un 18,82% respectivament. L'any 2010 el CMSS acumulava un total de 2.360 expedients, dels quals el 19,1% corresponen a En Cortes. En comparació amb l'any 2010, han augmentat els expedients en 1489.

Taula 21: Persones usuàries del CMSS Quatre Carreres segons edat i sexe.

	<i>Dones</i>		<i>Homes</i>		<i>Altres</i>		<i>Total</i>	
	<i>Número</i>	<i>%</i>	<i>Número</i>	<i>%</i>	<i>Número</i>	<i>%</i>	<i>Número</i>	<i>%</i>
<i>0-15</i>	84	43,30	109	56,19	1	0,52	194	5,45
<i>16-17</i>	16	35,56	28	62,22	1	2,22	45	1,26
<i>18-64</i>	1272	64,83	686	34,96	4	0,20	1962	55,13
<i>65-79</i>	303	64,880	164	35,12	0	0,00	467	13,12
<i>80 i més</i>	625	70,15	259	29,07	7	0,79	891	25,04
<i>Total</i>	2300	64,62	1246	35,01	13	0,37	3559	100
<i>% segons sexe</i>	64,62		35,01		0,36		100	

Font: Memòria del Servei d'Informació, CMSS Quatre Carreres, 2021

Pel que fa a les persones usuàries del CMSS de Quatre Carreres, l'any 2021 varen ser ateses un total de 3.559 persones, de les quals un 64,62% eren dones i un 35,01% homes. Respecte a l'edat, destaca el gran percentatge que acumula la cohort d'edat d'entre 18 a 64 anys amb el 55,13% sobre el total. Veiem que la intervenció a persones majors de 65 anys o més és molt més alta, assolint poc més del 10% (13,12%). En conclusió, el perfil més freqüent és d'una dona entre 18 i 64 anys.

Taula 22: Intervencions segons el sector de referència de la intervenció

	<i>Intervencions</i>	<i>%</i>
<i>Família</i>	1672	34,89
<i>Majors</i>	1282	26,75
<i>Altres grups en situació de necessitat</i>	811	16,92
<i>Discapacitat</i>	233	4,86
<i>Persones migrants</i>	203	4,24
<i>Dona</i>	200	4,17
<i>Persones en situació de dependència</i>	138	2,88
<i>Infància</i>	111	2,32
<i>Malaltia mental</i>	50	1,04
<i>Joventut</i>	32	0,67
<i>Refugi i asil</i>	30	0,63
<i>Minories ètniques</i>	14	0,29
<i>Persones sense llar</i>	10	0,21
<i>Addicions</i>	3	0,06
<i>Persones privades de llibertat</i>	3	0,06
<i>Total</i>	4792	100,0

Font: Memòria del Servei d'Informació, CMSS Quatre Carreres, 2021

La taula 22 ofereix informació sobre el tipus d'intervenció que s'ha realitzat en el centre. En total s'han realitzat 4.792 intervencions l'any 2021, de les que 1.672 són atenció a les famílies, el que suposa un 34,89% del total. Aquesta informació està en consonància amb les edats de les persones usuàries que hem vist a l'anterior taula. La taula 21 mostrava que 13,12% del total de les persones usuàries eren persones de 65 o més anys i veiem que l'atenció a majors és del 26,75%. D'altra banda, també veiem que la intervenció a la infància i joventut no presenta percentatges alts, 2,32% i 0,67% respectivament, el que es relaciona amb el baix percentatge de persones usuàries menors d'edat (6,26%). Pel que fa als percentatges més alts, després de l'atenció a les famílies i majors es troba l'atenció a altres grups en situació de necessitat amb un 16,92%, i discapacitats, percentatge que descendeix al 4,89%.

En comparació amb les dades de la Memòria del 2010, assenyalar que en aquest any es produïren un total de 3.419 intervencions, pel que estem parlant de quasi 1.400 intervencions més que en 2021. Respecte al tipus d'intervenció, l'atenció a les famílies guanya pes, donat que el percentatge en 2021 és del 34,89. Aquest augment també s'ha vist en l'atenció a persones majors, on s'ha passat d'un 16,9% l'any 2010, any en el que

era la segona intervenció més freqüent, al 26,75% del 2021. Altre augment amb respecte al 2010 és la de “Altres grups en situació de necessitat”, que han passat de 60 (1,8%) l’any 2010, a 811 (16,92%) l’any 2021.

Taula 23: Intervencions segons tipus de valoració

		<i>Intervencions</i>	<i>%</i>
Necessitats relacionades amb la informació i accés als sistemes de protecció social.	Informació general sobre Serveis Socials	287	6,45
	Informació accés a recursos en matèria d'estrangeria	15	0,34
	Informació sobre la necessitat d'accés a recursos associatius i de voluntariat	2	0,04
	Informació sobre altres recursos de protecció social. Seguretat Social	31	0,70
	Informació sobre altres recursos de protecció social. Sistema de Justícia. Tràmits Jurídics.	4	0,09
	Informació sobre altres recursos de protecció social. Sistema de salut	6	0,13
	Informació sobre altres recursos de protecció social. Sistema educatiu	6	0,13
	Informació sobre altres recursos de protecció social. Sistema d'habitatge	38	0,85
	Informació sobre prestacions econòmiques (PEIS)	943	21,18
	Manca d'ingressos per cobrir necessitats bàsiques	722	16,21
Necessitats relacionades amb falta de mitjans de subsistència.	Condicions d'habitabilitat inadequades	3	0,07
	Desnonaments i impagament de lloguers	91	2,04
	Emergències relacionades amb la vivenda	32	0,72
	Emergències relacionades amb causes inesperades	13	0,29
	Falta d'allotjament	15	0,34
	Impossibilitat de fer front a despeses inesperades	99	2,22
	Impossibilitats de fer front a despeses relacionades amb l'habitatge	230	5,17
Necessitats relacionades amb una adequada convivència personal-familiar.	Cribratge universal de víctimes de violència de gènere	3	0,07
	Desatencions/negligència en la cura de persones adultes	8	0,18
	Deterioraments relacions familiars	52	1,17
	Dificultats per atendre als membres de la família que requereixen atenció específica	76	1,71
	Família monomarental i monoparental	20	0,45
	Limitació d'autonomia personal. Dificultat de la mobilitat	334	7,50
	Limitació d'autonomia personal. Dificultat per dur a terme tasques quotidianes	776	17,43
	Maltractament en persones adultes	66	1,48
	Situació de greu exclusió social	8	0,18
	Situació de soledat i aïllament	31	0,70
Necessitats relacionades amb una adequada integració	Valoració de desatenció de persones adultes	25	0,56
	Valoració de risc en menors	82	1,84
	Dificultats per a la inserció laboral. Manca de permís de treball	4	0,09
	Dificultats per a la inserció laboral. Falta de formació o reciclatge professional	30	0,67
	Dificultats per a la inserció laboral. Atur de llarga durada	51	1,15
Dificultats per a la inserció social. Discapacitat	1	0,02	
Dificultats per a la inserció social. Problemes greus de salut	30	0,67	

social	(malaltia mental)		
	Dificultats per a la inserció social. Relacions conflictives amb el veïnat	69	1,55
	Dificultats per a la inserció social. Resistència a relacionar-se fora del grup de pertinença (grup ètnic)	4	0,09
	Situació greu d'exclusió social	8	0,18
	Informació general sobre Serveis Socials	287	6,45
	Informació accés a recursos en matèria d'estrangeria	15	0,34
	Informació sobre la necessitat d'accés a recursos associatius i de voluntariat	2	0,04
	Informació sobre altres recursos de protecció social. Seguretat Social	31	0,7
	Informació sobre altres recursos de protecció social. Sistema de Justícia. Tràmits Jurídics.	4	0,09
	Informació sobre altres recursos de protecció social. Sistema de salut	6	0,13
	Informació sobre altres recursos de protecció social. Sistema educatiu	6	0,13
	Informació sobre altres recursos de protecció social. Sistema d'habitatge	38	0,85
	Informació sobre prestacions econòmiques (PEIS)	943	21,18
Total	4453	100	

Font: Memòria del Servei d'Informació, CMSS Quatre Carreres, 2021

En aquesta taula es mostren les atencions segons el tipus de valoració que s'han realitzat al CMSS. Destacar que 1.433 han sigut causades per la carència d'ingressos per a cobrir les necessitats bàsiques. Aquest tipus d'intervenció és el més freqüent, que arriba a assolir el 45,4% i s'enquadra en les necessitats relacionades amb la manca de mitjans de subsistència. Per darrere es situen necessitats relacionades amb la informació i l'accés a sistemes de protecció social, ja que un 29,4% són intervencions que s'han fet per a informar sobre prestacions econòmiques i el 7,7% per a proporcionar informació general sobre serveis socials. La resta de les atencions presenten percentatges inferiors al 6%.

Si es comparen aquestes dades amb la memòria del 2010, obtenim que les intervencions sobre informació de prestacions i recursos eren més habituals (48,2% informació sobre les prestacions dels serveis socials i 22,1% informació sobre altres recursos de protecció social). Actualment, aquestes intervencions han perdut pes i han augmentat aquelles que es produeixen per causes de carències econòmiques. Cal apuntar que 2020 ha sigut un any molt peculiar i amb gran impacte a nivell social, la irrupció de la covid-19 a nivell mundial i l'establiment del govern espanyol l'Estat d'alarma i el confinament domiciliari obligatori entre març i maig de 2020, ha afectat notablement les famílies i els seus ingressos.

Cal remarcar que s'ha produït un canvi en l'aplicació informàtica que utilitza el Servei, passant de SIUSS a Socval, canvi que s'ha produït en gener de 2020. Encara que s'ha garantit la continuïtat dels expedients, pot haver-se produït un tall metodològic que afecte a la comparabilitat dels resultats dels anys 2010 i 2020.

Taula 24: Selecció de recursos aplicats amb major freqüència

	<i>Recursos</i>	<i>%</i>
603010 - PEI manutenció	866	17,94
201040 - Valoració de dependència	598	12,39
201010 - Informe de l'entorn de dependència	558	11,56
201130 - prestació econòmica per a cures en l'entorn familiar	554	11,48
201070 - Teleassistència de dependència	303	6,28
604020 - PEI aigua	223	4,62
604010 - PEI llum	152	3,15
601010 - PEI deute lloguer	132	2,74
201120 - Prestació econòmica vinculada al servei	116	2,40
201080 - SAD de dependència	111	2,30
201020 - Informe tècnic de dependència	109	2,26
602010 - PEI pròtesis oculars	103	2,13
602020 - PEI necessitat odontològica	84	1,74
601030 - PEI despeses de comunitat	54	1,12
202010 - teleassistència municipal	53	1,10
101010 - informació / derivació programa de dependència	42	0,87
401030 - renda valenciana d'inclusió (RVI-RGIS)	40	0,83
601020 - PEI entrada en vivenda	23	0,48

Font: Memòria del Servei d'Informació, CMSS Quatre Carreres, 2021

Per a finalitzar, la taula 24 mostra informació sobre els recursos aplicats més habituals al CMSS de Quatre Carreres. El més habitual és la prestació econòmica individual (PEI) a la manutenció, amb un 17,94%. El següent més aplicat, es la valoració de dependència amb un 12,39%, l'informe de l'entorn de dependència amb un 11,56% i la prestació econòmica per a cures en l'entorn familiar 11,48%.

No és possible realitzar una comparativa amb la memòria de l'any 2010, donat que els recursos no són els mateixos. No obstant, cal assenyalar que durant el 2010 el recurs més freqüent era l'ajuda econòmica de menjador (beca de menjador) amb un 22% sobre el total. Com a segon recurs torna a estar la manutenció, però en aquest cas el percentatge és del 17%.

8.2 Entrevista al Centre Municipal de Serveis Socials de Quatre Carreres

Les dades quantitatives aportades sobre el Centre Municipal de Serveis Socials de Quatre Carreres es complementen amb l'entrevista realitzada a la seua directora. Aquest centre és el de referència del barri d'En Corts.

La directora destaca el caràcter obrer del barri d'En Corts i el compara amb el de la Fonteta de Sant Lluís per les seues similituds. Descriu dos tipus de perfils d'habitants. D'una banda, gent major, una part de la qual viu a soles i és dependent; i d'altra, població immigrant regularitzada que s'ha integrat en el barri. Les dones solen treballar en el servei domèstic. Pel que fa als homes, alguns tenen problemes d'alcoholisme i normalitzen el maltractament cap a les dones. No obstant això, l'entrevistada afirma que els casos han baixat a causa dels resultats del Taller d'integració.

Actualment hi viu poca població gitana a En Corts, en alguns casos en habitatge okupat. En el passat va ser un perfil més nombrós al barri però se'n va anar amb l'arribada de la població migrant.

Quant a la població demandant de Serveis Socials crida l'atenció la quantitat de comunicacions de desatenció de persones adultes, motiu pel qual treballen en base a un procediment específic per a aquests casos. La gran part del treball de carrer està orientada a la seua detecció i atenció. La directora relata també casos de salut mental. Posa l'exemple de germans i germanes que viuen junts, de vegades sense diagnosticar i altres amb diagnòstic però sense medicació: “un hermano enmascara al otro toda la vida hasta que son mayores. Cuesta mucho que acepten que necesitan ayuda. Es un éxito que firmen y dejen tramitar los Servicios Sociales”.

Els casos de dependència són menors i ha sigut promoguda principalment pels Serveis Socials a causa de la situació de desatenció adulta. Les famílies no solen demanar-la. Els expedients amb menors són minoritaris en comparació amb altres barris del districte.

Així, la directora del CMSS de Quatre Carreres estableix dos tipus de perfils de població demandant de Serveis Socials a En Corts: la cronificada i la que li costa demanar ajuda.

Les entitats amb les quals tenen més relació són el Centre d'Atenció de Persones Grans d'Ausiàs March, gràcies al qual detecten prou casos de desatenció, i el centre privat de persones grans Bon dia. Aquest últim manté prou convenis amb l'Ajuntament de València com el Viure i Conviure o el banc de temps, a més de fer voluntariat amb el veïnat del barri. Altres agents amb qui tenen contacte són la policia de Sapadors i l'associació del poble gitano. Tanmateix, opinen que el veïnat no està molt mobilitzat en comparació amb les associacions de General Urrutia i les pedanies.

Pel que fa als serveis i infraestructures qualifica el barri de ben dotat, però troba a faltar jardins i parcs. Així mateix, assenyala l'existència de barreres arquitectòniques. En el cas concret dels centres de salut de referència pensa que es troben lluny per a una persona major, ja que el de Joaquin Benlloch està a Malilla i el de la Font de Sant Lluís a Mont-Olivet. En alguns casos reconeguts és el personal sanitari qui es desplaça al domicili.

Des de la seua perspectiva també cal escometre millores urbanístiques. En el cas concret d'En Corts menciona el deteriori dels carrers, però també habitatges que presenten deficiències encara que la seua aparença exterior siga òptima. Alguns d'ells es troben per la zona de Mas Blaiet i en un grup de finques altes d'Ausiàs March.

En conclusió, el barri d'En Corts ha crescut però “no ha evolucionado, todo ha ido a menos”. Es fa necessari millorar la qualitat de l'habitabilitat mitjançant un projecte de recuperació de finques. El principal canvi dels últims anys és sintetitza en l'arribada de població immigrant, que ha generat un augment de la demanda dels Serveis Socials.

9. Altres aportacions

9.1 Entrevista al veïnat d'En Corts

Per a completar la informació qualitativa i recollir els discursos del veïnat del barri, s'ha considerat incloure tres entrevistes individuals amb persones de diferents edats (un home de 45 anys, una dona de 47 anys i una dona de 72 anys) que han passat gran part de la seua vida a En Corts.

La imatge del passat d'En Corts que reconstrueix una de les informants és la d'un barri que comptava amb més botigues i el veïnat era més jove. Recorda l'estació d'autobusos al principi de Dr. Waksman, que diu no es va a inaugurar perquè s'adonaren que s'havia quedat en el centre de la ciutat. Després començaren a construir totes les finques de l'avinguda. També apunta a l'assentament de barraques de població d'ètnia gitana que hi havia creuant la carrera de la Font de Sant Lluís, on ara està el Parc de Blancaneus, que la policia va tindre prou resistència per a llevar-lo. En aquells dies ja no quedava espai d'horta a En Corts però anaven a la de Malilla a berenar la mona amb la falla.

Un altre informant explica que la característica de finques altes indica que el desenvolupament urbanístic de la zona arribaria als anys 70, cosa que contrasta amb el grup de cases baixes. Al seu parer, fisonòmicament està clar que és un barri que no pertanyia a València i això li donava entitat de poble.

Per a ell, el col·legi Salesians, des de la seua fundació en el 1945, es va convertir en un dels centres aglutinadors, tant educatius com culturals, de l'àrea, actuant com a nexa vertebrador de diferents barris com En Corts, Na Rovella i Malilla. Un altre centre cultural que rememora és el cinema Lido en la Carrera de la Font de Sant Lluís, on anava molt de xicotet a vore sessions dobles. Les persones entrevistades també mencionen la Falla Sapadors-Vicent Lleó com una de les més antigues de la ciutat.

La imatge actual d'En Corts que ofereixen les persones entrevistades és en general positiva. El defineixen com un barri tradicional de classe obrera; “un barrio de los de toda la vida”, amb algunes zones més humils. Coincideixen en diferenciar tres zones al barri en funció de la seua població i característiques urbanes. D'una banda està l'eix de

Dr. Waksman fins a la Carrera de la Font de Sant Lluís on resideixen persones de classe mitjana. Després estan els carrers entre la Carrera de la Font de Sant Lluís, l'avinguda de la Plata i Ausiàs March on habita gent de condició més modesta, sobre tot d'origen immigrant (Àfrica, Amèrica del Sud i Europa de l'Est), tot i que puntualitzen que hi ha prou ciutadania xinesa que resideix a Dr. Waksman. Finalment està el nucli vell entre Peris i Valero, Sapadors i la prolongació de Waksman i la Carrera de la Font de Sant Lluís on viu gent gran, però no hi ha molt de trànsit. Un dels informants afegeix que eixa zona s'està revaloritzant perquè estan rehabilitant les cases de poble, que s'estan convertint en un luxe en el centre de la ciutat.

Entre les persones entrevistades, algunes opinen que sí perviu un sentiment de barri, malgrat que no existeix cap associació de veïns ni una festa tradicional pròpia més enllà de les Falles. Una de les veus pensa que prima el sentiment de pertinença de Salesianos sobre el de barri.

Valoren d'En Corts que està al costat de Russafa per la quantitat de serveis que ofereix, ja que al barri n'hi ha poca vida comercial. Les botigues de xicotet comerç han anat tancant; les darreres amb motiu de la pandèmia. Queden supermercats com Mercadona i Dia, basars regentats per persones de la Xina, perruqueries llatines i fruiteries amb personal del Pakistan. Tanmateix, citen una gran quantitat de farmàcies. Diuen que no és estrany que veïns i veïnes creuen a Russafa per fer la compra al mercat. En la seua opinió és la principal carència del barri.

Per contra, posen en valor el bon servei de transport públic, ja que passen prou línies d'autobús, encara que per a una part de les persones informants la freqüència podria millorar-se. També és positiu el fet de poder anar caminant a qualsevol lloc. És una de les raons per les quals el barri agrada a la gent.

Tot i que són conscients de que serveis públics com escoles, instituts, centre de salut, poliesportiu... s'ubiquen en barris veïns com Malilla, Mont-Olivet o Na Rovella, el troben assumible. Però, en el cas concret del centre de salut sí que pensen que caldria un al barri, sobre tot perquè el de Malilla s'ha quedat xicotet i està saturat.

Quant al manteniment del barri n'hi ha diferència d'opinions. Per a una part, està en bon estat, té bon servei de neteja de dia amb camions i de nit amb mànegues. Per a altra, n'hi ha prou brutícia. Caldria, a més, canviar voreres a causa del seu deteriori i fanals perquè són molt vells. Coincideixen, però, en que cal millorar la poda d'arbres: “algunas ramas creo que se me van a meter en el balcón”.

Altre punt de consens és l'abandonament dels dos parcs del barri: el de Blancaneus i el de Raquel Payà. Del primer diuen que “está hecho una pena”, “salen ratas como conejos”. També que és un punt de reunió de “pandilleros”, pel que no convida a anar-hi amb xiquets. Del segon que “le llaman el parque de los perros”, està dotat amb pocs jocs per a la grandària de l'espai i són molt vells. Reivindiquen un parc en condicions encara que admeten que després la gent no el respecta.

Precisament enfront del parc de Blancaneus, un dels informants denuncia l'existència d'un edifici okupat que està creant problemes als comerciants del volant a causa de robatoris. Afegeix que prop d'ací perviu a més un dels solars grans que queden al barri, al costat del CIE, on de vegades, sorgeixen barraques que desapareixen al poc temps. “No es la vista más bonita” diu.

Tot i això consideren que En Corts és un barri tranquil i segur. És més una sensació d'inseguretat segons la zona per on passes. Les dones, per exemple, eviten caminar de nit pels carrers del barri més enllà de Dr. Waksman. La percepció des de fora pot ser siga diferent, ja que un dels informants comenta que algú conegut li va dir que la seua zona era coneguda popularment com Baltimore: “cruzas Peris y Valero y entras en los bajos fondos”.

Pel que fa a les demandes, a més d'un millor manteniment urbà i un centre de salut, proposen la ubicació d'algun equipament municipal a En Corts, ja que podria reviure el barri a nivell comercial.

9.2 Referències del barri en premsa

El Centre d'Internament d'Estrangers i la comissaria de Sapadors són els enclavaments del barri d'En Corts que més han cridat l'atenció dels mitjans de comunicació valencians. El primer per la polèmica de la seua existència, les condicions d'internament

i altres causes relacionades amb les persones internes. En el cas de la comissaria pels successos que hi tenen lloc i pel seu estat d'abandonament i deteriori.

Dentro del CIE: las “inhumanas” condiciones del centro de extranjeros de València grabadas por un interno. Eldiario.es, 13/12/19

https://www.eldiario.es/comunitat-valenciana/venezolano-deplorables-instalaciones-cie-valencia_1_1158066.html

189 policías nacionales juran cargo en Valencia. Las Provincias, 20/7/2021

<https://www.lasprovincias.es/valencia-ciudad/policias-nacionales-juran-20210720001137-ntvo.html>

CIE de Zapadores, prisión privativa de dignidad vacía por primera vez. El Salto, 24/5/2020

<https://www.elsaltodiario.com/cie/cie-zapadores-valencia-prision-privativa-dignidad-vacia-primera-vez-coronavirus>

CIEs NO protesta contra la reapertura de Zapadores: "El único CIE que respeta los derechos humanos es el cerrado. Europa Press, 7/7/2021

<https://www.europapress.es/comunitat-valenciana/noticia-cies-no-protesta-contrareapertura-zapadores-unico-cie-respeta-derechos-humanos-cerrado-20210707200302.html>

La reforma del complejo de Zapadores costará 30 millones y empezará finales de 2022. Valencia Plaza, 12/5/2021

<https://valenciaplaza.com/la-reforma-del-complejo-de-zapadores-costara-30-millones-y-empezara-finales-de-2022>

La eterna ruina de Zapadores. Las Provincias, 13/10/2021

<https://www.lasprovincias.es/valencia-ciudad/eterna-ruina-zapadores-valencia-20211013002716-ntvo.html>

Una comisaría de Policía valenciana impide a demandantes de asilo acceder al procediment. Público, 27/12/2020

<https://www.publico.es/sociedad/violacion-derechos-comisaria-valenciana-impide-demandantes-asilo-acceder-procedimiento.html>

Zapadores, en ruinas sin que Interior concrete la última promesa de reforma. Las Provincias, 31/10/2018

<https://www.lasprovincias.es/comunitat/zapadores-ruina-interior-20181031005824-ntvo.html>

Verano caliente en el CIE de Zapadores de Valencia: un suicidio, un presunto intento y dos autolesiones. Eldiario, 6/10/2019

https://www.eldiario.es/comunitat-valenciana/verano-caliente-cie-valencia-ong_1_1333295.html

Exigen una investigación independiente sobre la muerte del interno en el CIE de València. Público, 16/7/2019

<https://www.publico.es/sociedad/cie-valencia-exigen-investigacion-independiente-muerte-interno-cie-valencia.html>

Zapadores, cárcel para inocentes. Eldiario, 7/6/2014

https://www.eldiario.es/comunitat-valenciana/zapadores-carcel-inocentes_1_4837227.html

Tant les parts més danyades del barri com les actuacions encaminades a la seua millora susciten l'interés dels i les periodistes. D'una banda parlen d'okupació, d'abocadors il·legals i de la degradació del parc de Blancaneus, i d'altra de la revaloració de l'habitatge, de nous serveis municipals i de projectes de reurbanització, com ara la reordenació de l'eix de Sapadors i la protecció de la part més antiga d'En Corts.

Habilitan 170 nuevas plazas de aparcamiento en la avenida del Doctor Waksman. Las Provincias, 4/02/2020

<https://www.lasprovincias.es/valencia-ciudad/habilitan-nuevas-plazas-20200204141824-nt.html?ref=https%3A%2F%2Fwww.google.com%2F>

Blancanieves también desapareció de su jardín. Levante-EMV, 19/8/20

<https://www.levante-emv.com/valencia/2020/08/19/blancanieves-desaparecio-jardin-11176813.html>

Cuando la finca de al lado tiene un vertedero ilegal. Las Provincias, 15/4/2020

<https://www.lasprovincias.es/valencia-ciudad/finca-lado-vertedero-20200415001742-ntvo.html>

La reordenación del eje de Zapadores en València incorporará zonas verdes, peatonales y un carril bici. Eldiario.es, 1/7/2021

<https://www.levante-emv.com/valencia/2021/07/02/reforman-calle-zapadores-conservar-edificios-54570851.html>

Reforman la calle Zapadores para conservar edificios centenarios. Levante-EMV, 2/7/2021

https://www.eldiario.es/comunitat-valenciana/valencia/reordenacion-eje-zapadores-valencia-incorporara-zonas-verdes-peatonales-carril-bici_1_8095846.html

El municipio valenciano con el precio más caro de la vivienda de segunda mano. Las Provincias, 5/10/2021

<https://www.lasprovincias.es/comunitat/municipio-valenciano-precio-mas-carovivienda-segunda-mano-20211005111403-nt.html>

La rentabilidad de la vivienda en la Comunitat Valenciana se sitúa en un 6,9% en 2020, un 1,8 puntos más que hace 5 años. Europa Press, 19/1/2021

<https://www.europapress.es/comunitat-valenciana/noticia-rentabilidad-vivienda-comunitat-valenciana-situa-69-2020-18-puntos-mas-hace-anos-20210119102804.html>

La festa fallera en el barri també han sigut centre d'atenció en els mitjans, sobre tot perquè la Falla Sapadors-Vicent Lleó és una de les més antigues de la ciutat i a més pertany a la secció d'Especial.

La falla infantil de Zapadores cae de la sección Especial en la clasificación provisional. Las Provincias, 18/10/2018

<https://www.lasprovincias.es/fallas-valencia/fallas-seccion-especial/falla-infantil-zapadores-20181018004343-ntvo.html>

Las niñas también son presidentas. Las Provincias, 18/3/2019

<https://www.lasprovincias.es/fallas-valencia/ninas-presidentas-20190318003847-ntvo.html>

¿Qué fallas se plantaban hace 75 años? Levante-EMV, 28/05/2020

<https://www.levante-emv.com/fallas/2020/05/28/fallas-plantaban-75-anos-11108947.html>

10. Conclusions

El barri d'En Corts, dins el districte de Quatre Carreres, conserva un entramat de carrers amb cases de poble que connecta amb el seu passat històric com a part de l'horta de Russafa, en la que es considerava la partida del Saranyó. Tanmateix, la història del barri és recent i es remunta a principis del segle XX quan també es va començar a configurar la València actual amb els projectes d'eixample, la construcció de noves vies de comunicació com les rondes i les línies de ferrocarril i l'annexió de pobles independents com la mateixa Russafa. Les citades cases de poble, la casa de guardabarreres en Sapadors i l'estructura d'un dels primers cinemes muts de la ciutat són els vestigis d'aquest passat. També ho és la caserna de Sapadors, no solament com edifici històric, sinó perquè va canviar per sempre el nom de la carrera de la Font d'En Corts que dona nom al barri.

No obstant això, les necessitats d'expansió de la ciutat a les que donava solució En Corts per trobar-se junt a la ronda de Trànsits han invisibilitzat el seu passat. Això explica que s'haja perdut, per exemple, la denominació de barri del Saranyó, que no tinga cap protecció municipal malgrat ser hui en dia una excepció en el nucli urbà de València, i que no hi haja cap senyalística o menció en els seus carrers.

Però l'expansió natural de la ciutat cap a En Corts explica també l'evolució del barri fins convertir-se en el tercer més poblat de Quatre Carreres amb 12.067 habitants i en el segon amb major densitat de població amb 331,5 hab/ha, una xifra molt per damunt de la registrada en el districte (65,6 hab/ha) i en la pròpia València (81,1³² hab/ha). La proliferació d'un model urbanístic vertical en els anys 60-70 en detriment de les cases baixes va afavorir, en tot cas, l'augment de població al temps que canviava el seu paisatge.

La tendència demogràfica dels últims anys és semblat a la de la ciutat quant a la distribució per edat i sexe, i origen de procedència, amb xicotetes variacions. Com al conjunt de València predomina la població nascuda a la ciutat. No obstant això, la població estrangera és lleugerament superior a En Corts, on també hi troben més

32

població asiàtica i menys europea. Les nacionalitats més presents en 2021 són la xinesa, la pakistanesa, la italiana i la colombiana, mentre que en 2011 eren l'equatoriana, la boliviana, la colombiana i la xinesa.

Les rendes al barri oscil·len entre els 8.144 € i els 13.107 €, el que permet observar grans diferències entre seccions censals al barri. Així, les que es corresponen amb els números 1019, 1013, 1015 i la 1021 presenten un risc de pobresa més alt. Quant al percentatge de població vulnerable segons el CMSS de Quatre Carreres, En Corts es troba al voltant del 30%, com la resta de barris que gestiona el servei, amb l'excepció del 79,6% de Na Rovella i el 41,9% de Castellar-Oliveral.

Per al CMSS de Quatre Carreres, En Corts és un barri obrer, on destaca la població gran i la d'origen immigrant com a principals demandants de Serveis Socials. Com a situació excepcional atenen un gran nombre de comunicacions de desatenció de persones adultes. Per a la directora del centre, el barri necessita urgentment intervencions urbanístiques que tinguin un impacte directe en la millora de l'habitabilitat d'habitatges deteriorats. També considera precís construir un centre de salut per a facilitar l'atenció de persones grans.

Per al veïnat d'En Corts, el centre de salut també es fa necessari, pensant també en que serviria com a dinamitzador de l'activitat comercial del barri, ja que el teixit de botigues de proximitat ha anat desapareixent. El fet que tots els serveis municipals es troben en els barris confrontants no li suposa un problema gran. Però sí consideren urgent igualment la rehabilitació i adequació dels dos únics parcs a En Corts, el de Blancaneus i el de Raquel Payà; la solució als problemes que causa un edifici okupat i la rehabilitació d'edificis en les zones més degradades, que contribueixen a augmentar la sensació d'inseguretat al barri.

El futur del barri passa, amb tot, per les futures actuacions urbanístiques en les fronteres del barri però que, sense dubte, tindran un impacte directe a En Corts. Es tracta de la demolició del pont de Giorgeta i el soterrament de les vies del tren, de la conversió en bulevard de l'avinguda d'Ausiàs March i de la reordenació de l'eix de Sapadors.

11. Bibliografia

CTAV (2001) *Guía de arquitectura de Valencia*. Colegio de Arquitectos de València.

Iglesias Tortosa, Severiano (2016). *Cines olvidados, Valencia, periferia y pedanías*. Sargantana.

Furió, Antonio (1999). *Historia de Valencia*. Levante-El Mercantil Valenciano i Universitat de València.

Orellana, M. A. (1924). *Valencia Antigua y Moderna II*. Acción Bibliográfica Valenciana. Valencia

Sanchis-Guarner i Cabanilles, Manuel (1997). *La ciutat de València. Síntesi d'Història i de Geografia urbana*. Generalitat Valenciana. València.

Informes i estudis

Institut Universitari de Recerca d'Enginyeria Energètica; Universitat Politècnica de València (2016): *Projecte de mapa de la pobresa energètica per a l'Ajuntament de València*. València.

Lorente, Raúl (Dir.); J. Ramírez, J. Verónica; Climent, Víctor F.; Ingellis, Anna Giulia; Guamán, Adoración; Carbonell, Juan A. (2017): *Diagnóstico de necesidades sociales en la ciudad de Valencia: Colectivos vulnerables y nuevos perfiles de vulnerabilidad en un contexto de grave crisis económica*. València, Ajuntament de València i Universitat de València.

Oficina Estadística, Àrea de Gestió de recursos (2019): *Áreas Vulnerables a la ciudad de València. Secciones Censals*. València, Ajuntament de València.

Oficina Estadística, Àrea d'Informació i Planificació (1981): *Els nous districtes de la ciutat de València. Comissió Municipal per a la Redistribució Territorial i Administrativa*. València, Ajuntament de València.

Oficina Estadística. Oficina d'estudis (2001): *Actualización del indicador de nivel de renta de los distritos y barrios de la ciudad de Valencia para el año 2001*. València, Ajuntament de València.

Secció de Planificació i Innovació (2020): *Informe del documento Áreas vulnerables a la ciudad de València. Secciones censals, 2019. Aplicado a los centros municipales de Servicios Sociales CMSS*. València, Ajuntament de València.

Servei d'Informació (2011): *Memòria del CMSS Quatre Carreres*. València, Ajuntament de València.

Secció Planificació i Innovació (2021): *Memoria SIUSS Servicio de Información CMSS Quatre Carreres 2020*. València, Ajuntament de València.

Webgrafia

Blog Harca: <http://blog.harca.org>

Blog J.Diez Arnal: <http://www.jdiezarnal.com>

Blog La Valencia insólita <https://www.lavalenciainsolita.com>

Blog Valentina Topofilia <https://valentinatopofilia.wordpress.com>

Blog Valencia desaparecida <http://valenciadesaparecida.blogspot.com>

Eldiario.es <https://www.eldiario.es>

El Salto <https://www.elsaltodiario.com/>

Empresa Municipal de Transporte de València: <https://www.emtvalencia.es>

Europa Press <https://www.europapress.es>

Las Provincias <https://www.lasprovincias.es>

Levante-EMV <https://www.levante-emv.com>

Público <https://www.publico.es/>

Valencia Plaza <https://valenciaplaza.com/>

Fonts primàries:

Entrevista a la directora del Centre Municipal de Serveis Socials de Quatre Carreres.
(13/07/21)

Entrevista a veïna d'En Corts (11/11/21)

Entrevista a veïna d'En Corts (12/11/21)

Entrevista a veí d'En Corts (16/11/21)