



**AJUNTAMENT DE VALÈNCIA**

REGIDORIA DE PROTECCIÓ CIUTADANA



# **PLA D'ACTUACIÓ MUNICIPAL DAVANT EL RISC D'INCENDIS FORESTALS**

**ACTUALIZACIÓ PARCIAL 3 - OCTUBRE 2020**



**DEPARTAMENT DE BOMBERS, PREVENCIÓ,  
INTERVENCIÓ EN EMERGENCIES I PROTECCIÓ CIVIL**  
UNITAT DE PREVENCIÓ I PROTECCIÓ CIVIL  
SUBUNITAT D'ANÀLISI I GESTIÓ DE RISCOS



## Actualització Parcial 3 - Octubre 2020

**Aquesta actualització substitueix a la Actualització Parcial 2 - Juny 2020**

# **PLA D'ACTUACIÓ MUNICIPAL DAVANT EL RISC D'INCENDIS FORESTALS**

Annex III.1.- MAPES DEL RISC I RECURSOS ESPECÍFICS. Plànols:

- Plànol nº 11 - ZONA 1 - Devesa del Saler.
- Plànol nº 12 - ZONA 2 - Devesa del Saler.
- Plànol nº 13 - ZONA 3 - Devesa del Saler.
- Plànol nº 14 - ZONA 4 - Devesa del Saler.

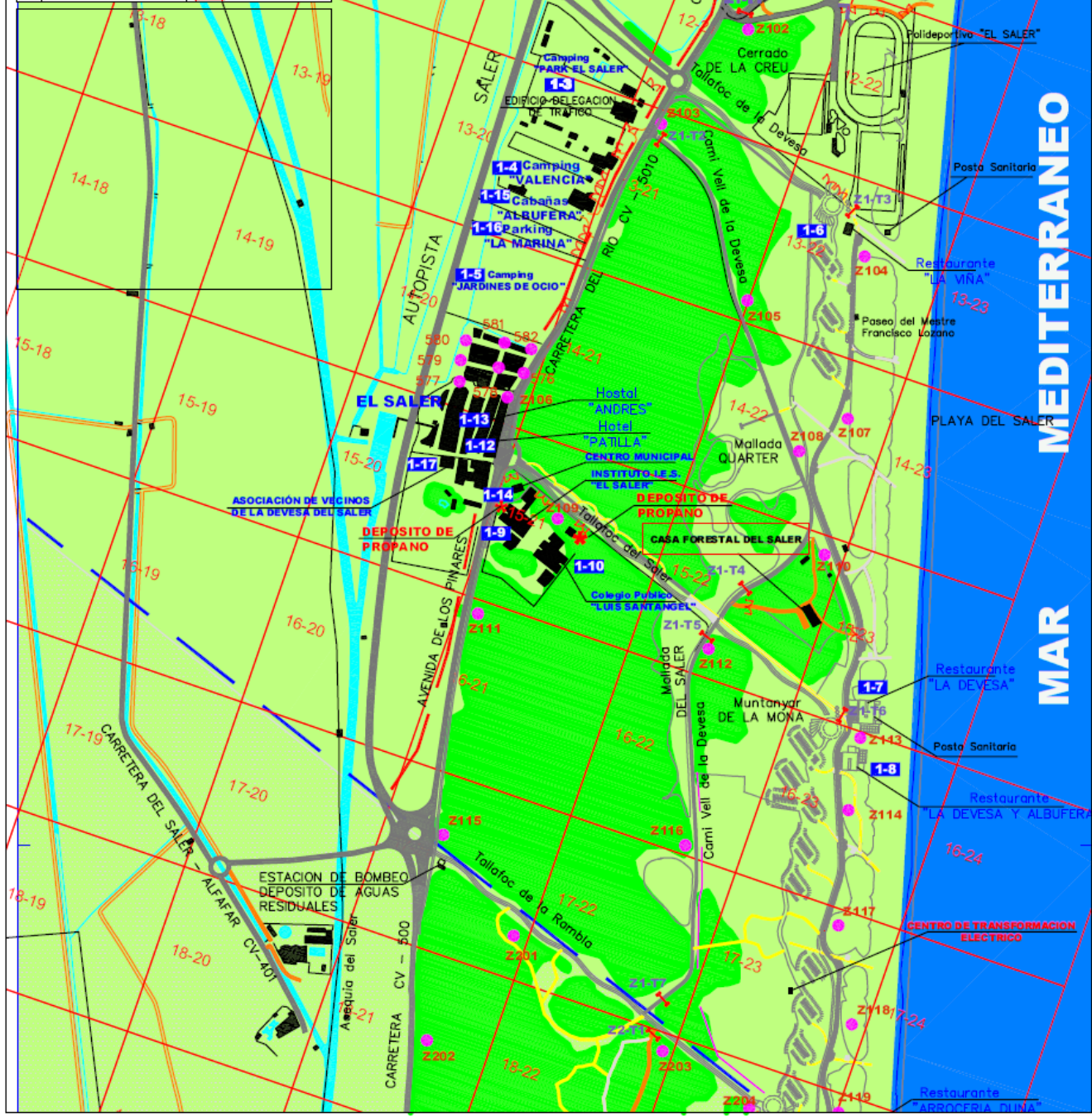




AYUNTAMENT DE VALÈNCIA  
 DEPARTAMENT DE ORDENAMIENT URBANÍSTIC, AIGÜES, INTERIOR I SERVEIS PÚBLICS

DATA ACTUALITZACIÓ	PLÀNOL N	ESCALA	DESIGNACIÓ
ABRIL 2020	11		ZONA 1

HIDRANTE	CORTE VAL CON CANDADO SE DISPONE DE LLAVE
CARRETERA	ACCESO A RECINTO NO SE DISPONE DE LLAVE
CAMINO	PASEO MARITIMO
SENDA	SENDA "TRAVESAS DE MADERA"
EDIFICIOS	LAGO EMBALSE LAGUNA
CAMARA	ZONA ARBOLADA
RED ELECTRICA AEREA	VALLA METALICA
CAMINO PROVISIONAL	CUADRICULA 300X300M



MEDITERRANEO  
MAR



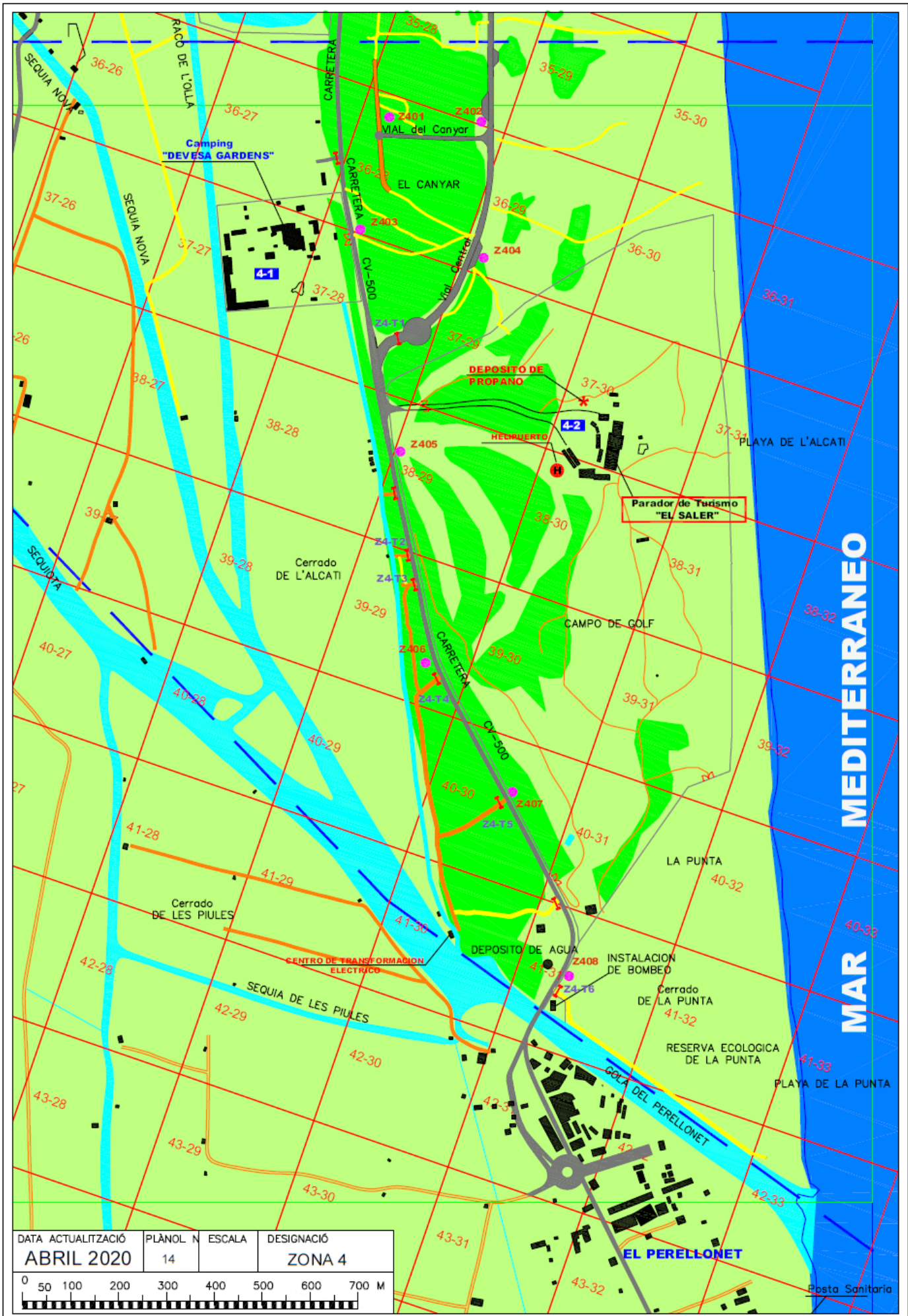




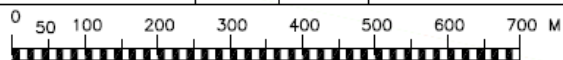








DATA ACTUALITZACIÓ	PLÀNOL N	ESCALA	DESIGNACIÓ
ABRIL 2020	14		ZONA 4



Posta Sanitaria

