



AJUNTAMENT DE VALÈNCIA

REGIDORIA DE PROTECCIÓ CIUTADANA



PLA D'ACTUACIÓ MUNICIPAL DAVANT EL RISC D'INCENDIS FORESTALS

ACTUALIZACIÓ PARCIAL 2 - JUNY 2020



**DEPARTAMENT DE BOMBERS, PREVENCIÓ,
INTERVENCIÓ EN EMERGENCIES I PROTECCIÓ CIVIL**
UNITAT DE PREVENCIÓ I PROTECCIÓ CIVIL
SUBUNITAT D'ANÀLISI I GESTIÓ DE RISCOS

Actualització Parcial 2 - Juny 2020

PLA D'ACTUACIÓ MUNICIPAL DAVANT EL RISC D'INCENDIS FORESTALS

Annex III.1.- MAPES DEL RISC I RECURSOS ESPECÍFICS. Plànols:

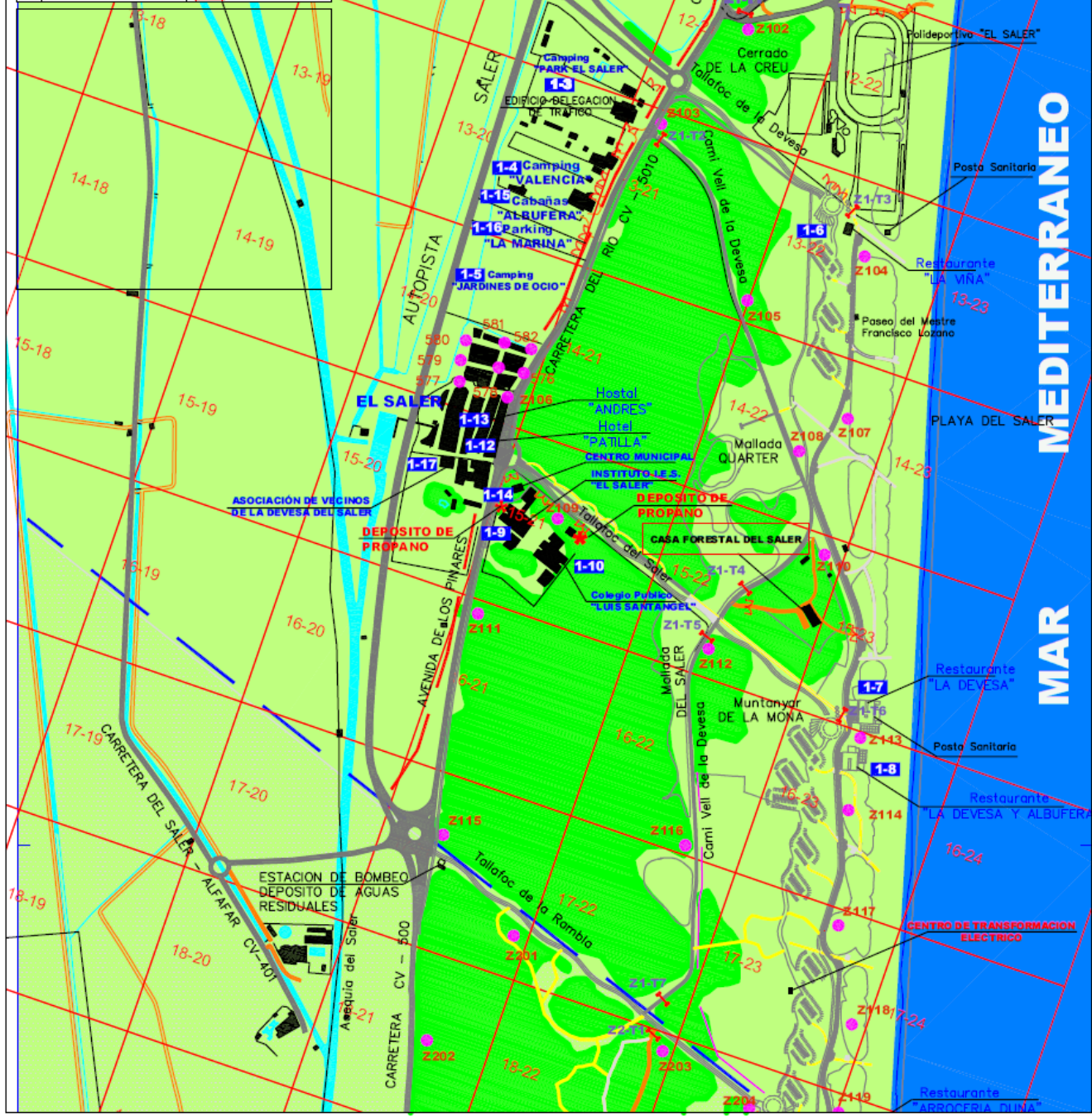
- Plànol nº 11 - ZONA 1 - Devesa del Saler.
- Plànol nº 12 - ZONA 2 - Devesa del Saler.
- Plànol nº 13 - ZONA 3 - Devesa del Saler.
- Plànol nº 14 - ZONA 4 - Devesa del Saler.



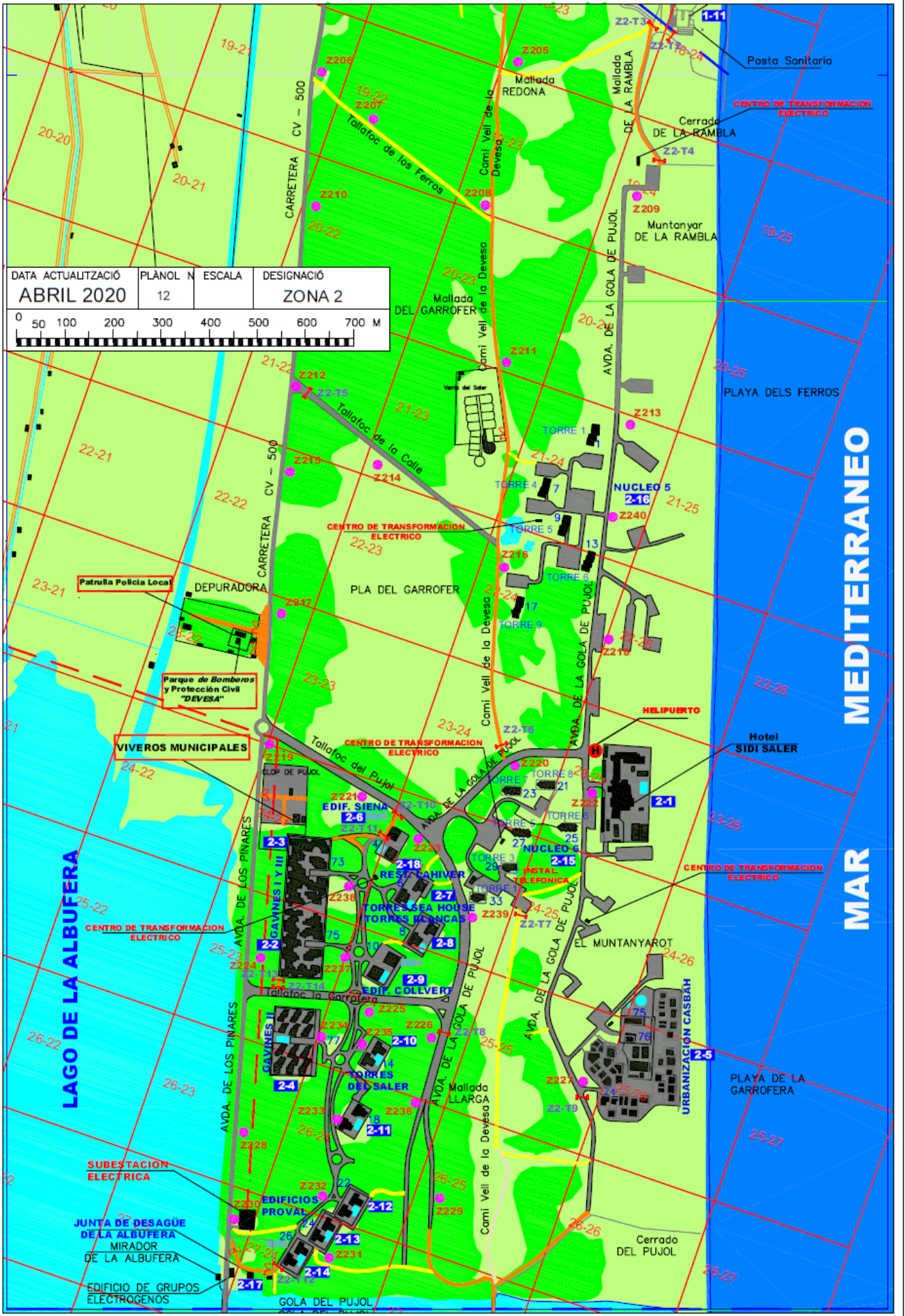
AYUNTAMENT DE VALÈNCIA
 DEPARTAMENT DE BOMBEROS, PROTECCIÓ, INTERVENCIÓ EN EMERGENCIES I PROVEÏDORS CIVILS

DATA ACTUALITZACIÓ	PLÀNOL N	ESCALA	DESIGNACIÓ
ABRIL 2020	11		ZONA 1

HIDRANTE	CORTE VAL CON CANDADO SE DISPONE DE LLAVE
CARRETERA	ACCESO A RECINTO NO SE DISPONE DE LLAVE
CAMINO	PASEO MARITIMO
SENDA	SENDA "TRAVESAS DE MADERA"
EDIFICIOS	LAGO EMBALSE LAGUNA
CAMARA	ZONA ARBOLADA
RED ELECTRICA AEREA	VALLA METALICA
CAMINO PROVISIONAL	CUADRICULA 300X300M



MEDITERRANEO
MAR



DATA ACTUALITZACIÓ	PLÀNOL N	ESCALA	DESIGNACIÓ
ABRIL 2020	12		ZONA 2

0	50	100	200	300	400	500	600	700	M
---	----	-----	-----	-----	-----	-----	-----	-----	---

MEDITERRANEO

MAR

LAGO DE LA ALBUFERA

Posta Sanitaria

CENTRO DE TRANSFORMACION ELECTRICO

Cerrada DE LA RAMBLA

Muntanyar DE LA RAMBLA

19-25

20-25

PLAYA DELS FERROS

21-25

22-26

Hotel SIDI SALER

23-26

CENTRO DE TRANSFORMACION ELECTRICO

24-26

PLAYA DE LA GARROFERA

25-27

26-27

19-21

20-20

20-21

Mollada REDONA

Mollada DEL GARROFER

20-23

Mollada LLARGA

26-25

Cami Vell de la Devesa

Tallafoc de los Ferros

Tallafoc de la Colle

Tallafoc del Pujol

Tallafoc la Garrofera

Tallafoc la Garrofera

21-22

21-23

22-22

22-23

23-23

24-22

25-22

26-22

26-23

26-2

26-25

26-26

Z205

Z206

Z207

Z208

Z209

Z210

Z211

Z212

Z213

Z214

Z215

Z216

Z217

Z218

Z219

Z220

Z221

Z222

Z223

Z224

Z225

Z226

Z227

Z228

Z229

Z230

Z231

Z232

Z233

Z234

Z235

Z236

Z237

Z238

Z239

Z240

Z241

Z242

Z243

Z244

Z245

Z246

Z247

Z248

Z249

Z250

Z251

Z252

Z253

Z254

Z255

Z256

Z257

Z258

Z259

Z260

Z261

Z262

Z263

Z264

Z265

Z266

Z267

Z268

Z269

Z270

Z271

Z272

Z273

Z274

Z275

Z276

Z277

Z278

Z279

Z280

Z281

Z282

Z283

Z284

Z285

Z286

Z287

Z288

Z289

Z290

Z291

Z292

Z293

Z294

Z295

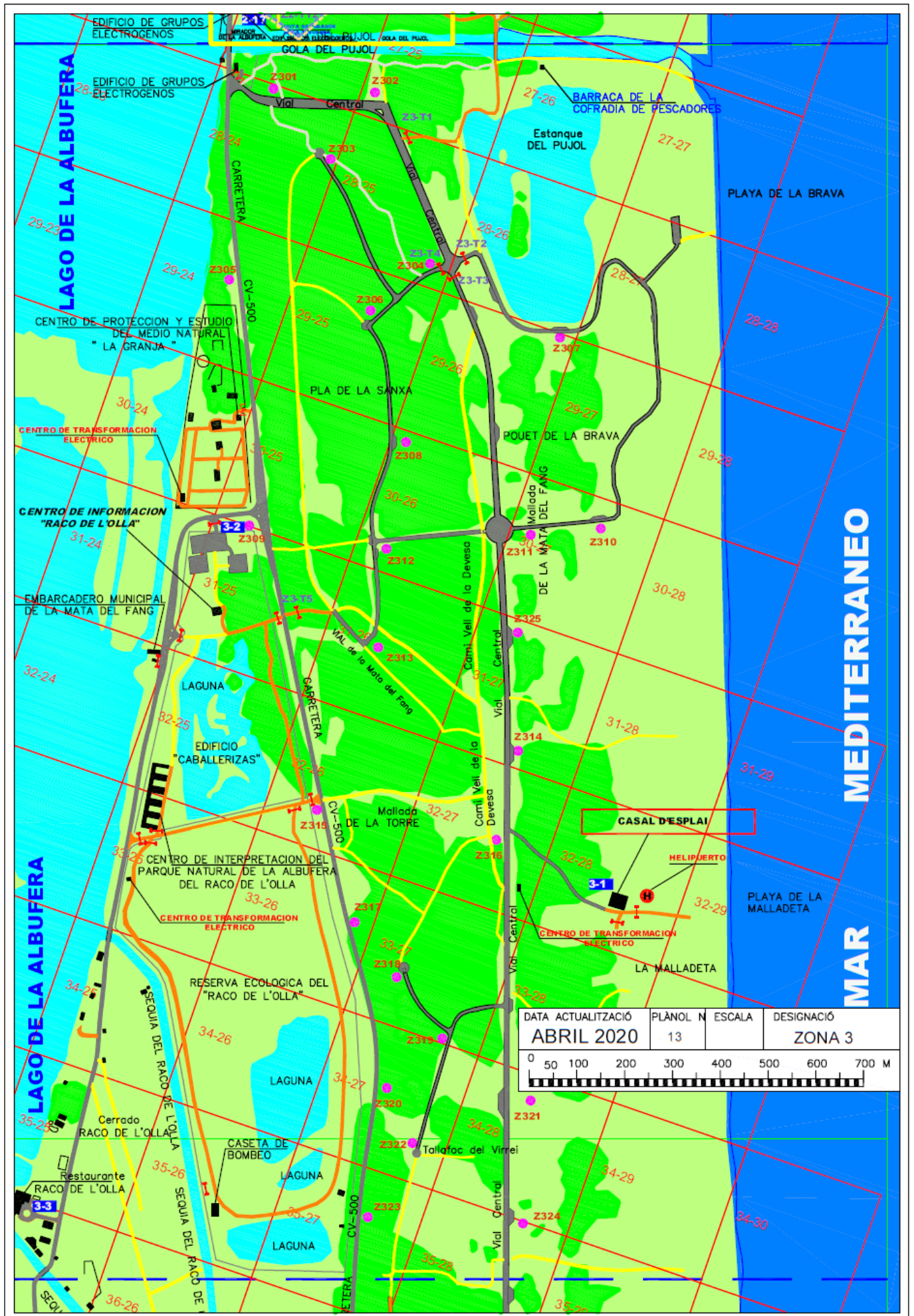
Z296

Z297

Z298

Z299

Z300



DATA ACTUALITZACIÓ	PLÀNOL N	ESCALA	DESIGNACIÓ
ABRIL 2020	13		ZONA 3

