





Signat electrònicament per:

Antefirma	Nom	Data	Emissor cert	Núm. sèrie cert
MARGINAT PER CAP SERVICI - SERV. DE GESTIO DE CENTRE HISTORIC	MARIA MERCEDES CASANOVA LLORENS	11/05/2023	ACCV/CA-120	23661640266298653339 6849611082302555397
SECRETARIA D'AREA I - SECRETARIA D'AREA I	MANUEL LATORRE HERNANDEZ	12/05/2023	ACCV/CA-120	15090562305038643061 8423408727567016351
REGIDORA/DELEGAT/DA - DELEGACIÓ DE PLANIFICACIÓ I GESTIO URBANA	SANDRA GOMEZ LOPEZ	15/05/2023	ACCV/CA-120	11800963107568233194 907277815034211794



REGISTRO MUNICIPAL DE SOLARES Y EDIFICIOS A REHABILITAR

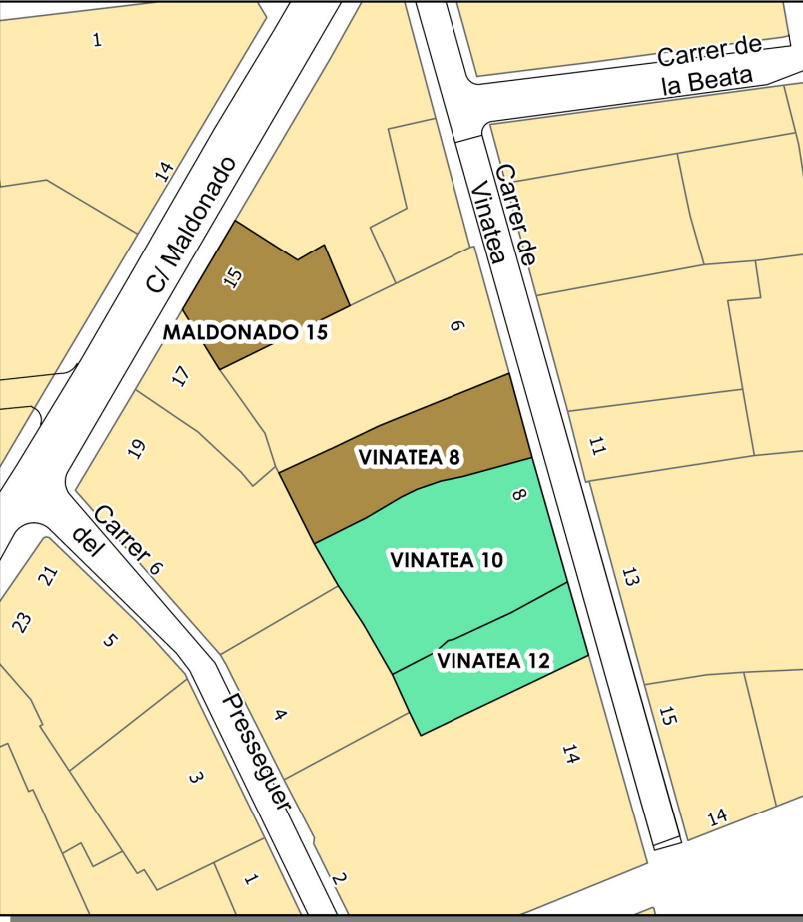


REGISTRO MUNICIPAL DE SOLARES Y EDIFICIOS A REHABILITAR

AJUNTAMENT DE VALÈNCIA
Àrea de Desenvolupament Urbà i Vivienda
Servici de Asesorament Urbanístic i Programasió

CENTRO HISTÓRICO
Escala: 1:500

INFORMACIÓN CARTOGRÁFICA



Esta información, sólo válida para la parcela requerida, es copia fiel de la Base de Datos del RMSER en la fecha de su emisión. No tiene carácter vinculante para la Administración, salvo que fuese debidamente certificada

DATOS DEL RMSER

Libro	Tomo	Sección	Finca nº
PRINCIPAL	I	SOLARES	36

DATOS DE SITUACIÓN

Districto	Barrio
CIUTAT VELLA	VELLUTERS
Emplazamiento	Nº
C VINATEA	8

DATOS CATASTRALES

Ref. 5326603YJ2752E	Sup.	113 m2
---------------------	------	--------

ORDEN DE EDIFICACIÓN

Sup. Orden	113 m2
------------	--------

DATOS DEL REGISTRO DE LA PROPIEDAD DE VALÈNCIA Nº 3

Libro	Tomo	Folio	Finca	Libro	Tomo	Folio	Finca
129	1383	199	2370				
		200					

DATOS ADMINISTRATIVOS

Orden individualizada Nº Expediente 3502 / 2020 / 44

Res: GL-6254	Fecha : 18/11/2021	Fecha DOGV: 11/01/2022
--------------	--------------------	------------------------

Resolución

Res:	Fecha :
------	---------

Archivo provisional por solicitud de licencia Archivo definitivo por cumplimiento del deber

Res: GL-3728	Fecha : 01/07/2022	Res:	Fecha :
--------------	--------------------	------	---------

Otras resoluciones

Observaciones:

